

年末年始の石川県内における一般国道の交通状況について(速報)

昨年の同時期に比べて

●石川県全体では？

- 石川県内の調査地点（主要8地点）の合計交通量は、昨年並みでした。
（昨年同時期比で約0.6%減少（-770台/日））

●能登地方では？

- ①国道470号能越自動車道穴水道路の穴水町川島の交通量は、減少しました。
（昨年同時期比で約5%減少（-350台/日））
- ②国道470号能越自動車道七尾水見道路の七尾市麻生町の交通量は、昨年並みでした。
（昨年同時期比で約1%増加（+50台/日））
- ③国道470号に並行する国道160号七尾市庵町の交通量は、減少しました。
（昨年同時期比で約7%減少（-100台/日））

●金沢市内では？

- ④国道159号金沢東部環状道路の金沢市御所町の交通量は、昨年並みでした。
（昨年同時期比で約1%減少（-280台/日））
- ⑤国道8号金沢市森戸の交通量は、昨年並みでした。
（昨年同時期比で約1%減少（-540台/日））

●金沢市周辺では？

- ⑥国道157号白山市橋爪町の交通量は、昨年並みでした。
（昨年同時期比で約0.1%減少（-10台/日））

●県境付近では？

<富山県境付近>

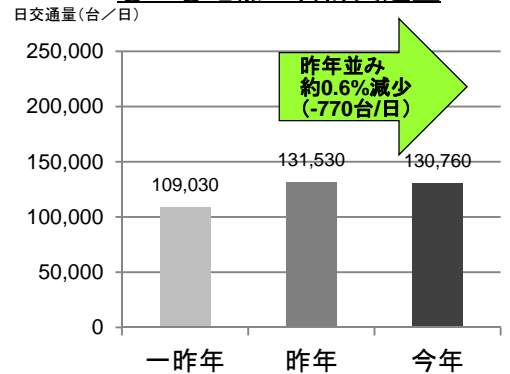
- ⑦国道8号倶利伽羅バイパスの津幡町刈安の交通量は、昨年並みでした。
（昨年同時期比で約0.6%増加（+100台/日））

<福井県境付近>

- ⑧国道8号加賀市熊坂町の交通量は、昨年並みでした。
（昨年同時期比で約3%増加（+360台/日））

石川県全体

①～⑧地点の合計交通量



【参考:天気の比較】 気象庁ホームページ(/:のち, |:時々または一時)

| | 12/28(月) | 12/29(火) | 12/30(水) | 12/31(木) | 1/1(金) | 1/2(土) | 1/3(日) | 1/4(月) |
|--------|----------|----------|----------|----------|--------|--------|--------|--------|
| 昨年 H27 | | | | | | | | |
| 今年 H28 | | | | | | | | |

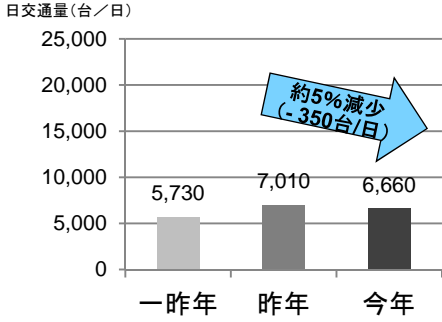
- 日平均交通量算出の期間(8日間)
 - ・昨年(H27年度):H27年12月28日(月)~H28年1月4日(月)
 - ・今年(H28年度):H28年12月28日(水)~H29年1月4日(水)
- 各日の集計時間帯(24時間)
 - ・0時~24時

お問い合わせ先

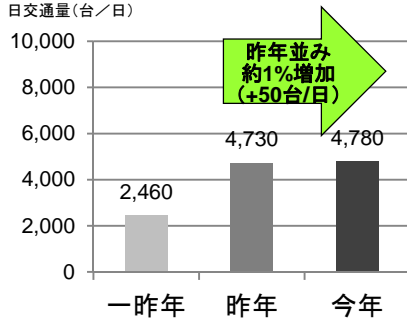
■北陸地方整備局 金沢河川国道事務所 調査第二課長 餘久保 陽

直轄国道の年末年始の交通量調査結果（速報）

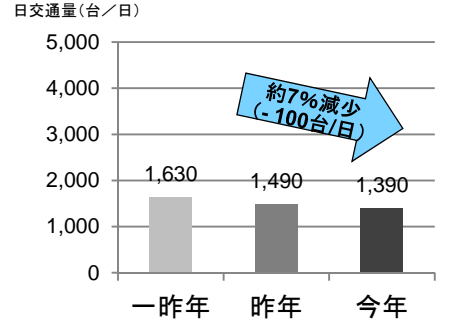
① 国道470号 穴水町川島



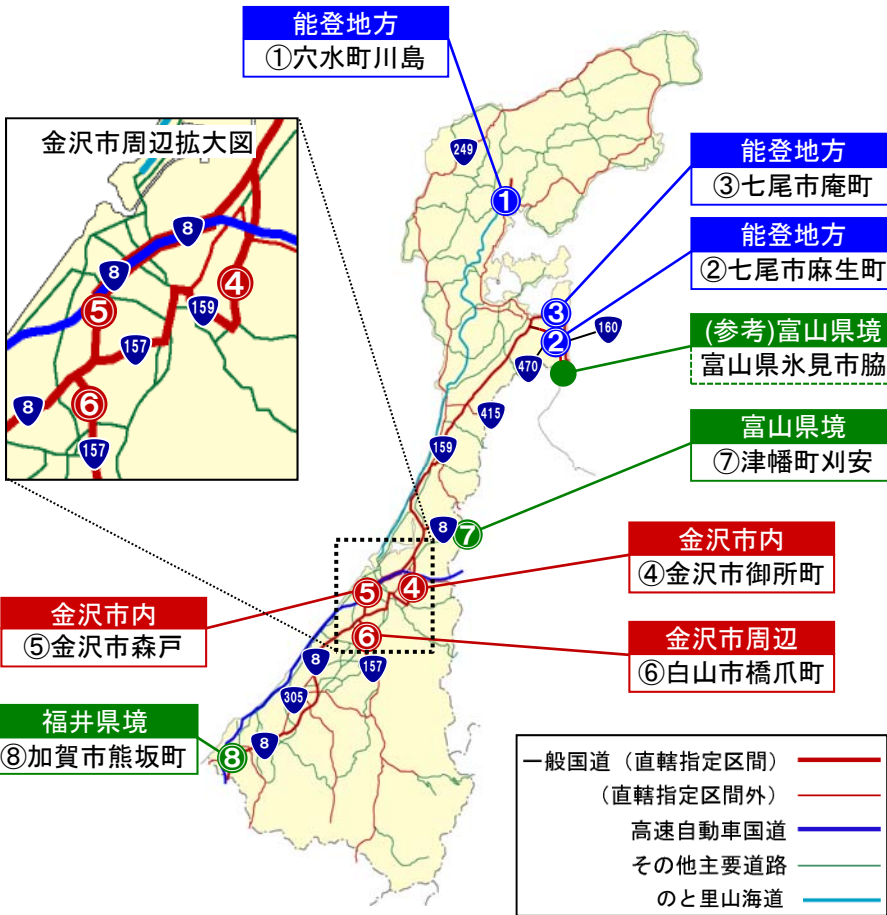
② 国道470号 七尾市麻生町



③ 国道160号 七尾市庵町

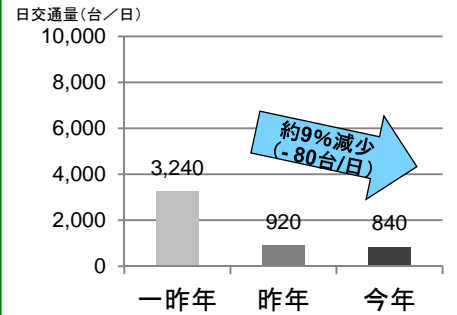


能登地方

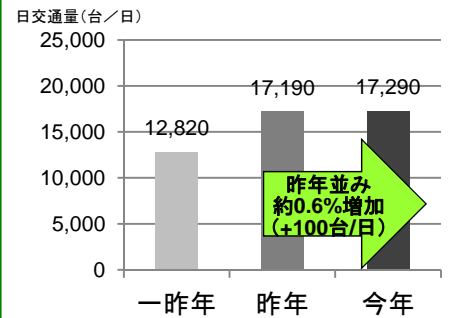


○日平均交通量算出の期間(8日間)
 ・昨年(H27年度): H27年12月28日(月)~H28年1月4日(月)
 ・今年(H28年度): H28年12月28日(水)~H29年1月4日(水)
 ○各日の集計時間帯(24時間): 0時~24時

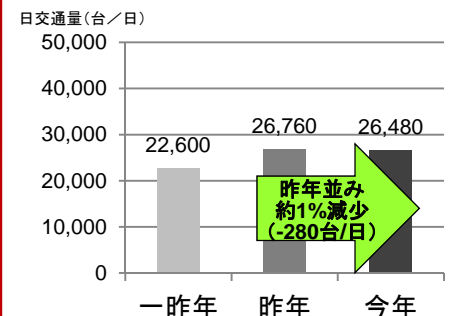
(参考) 国道160号 富山県氷見市脇



⑦ 国道8号 津幡町刈安

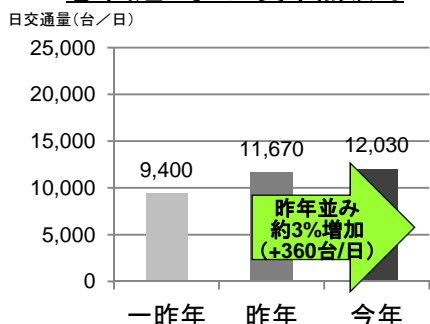


④ 国道159号 金沢市御所町



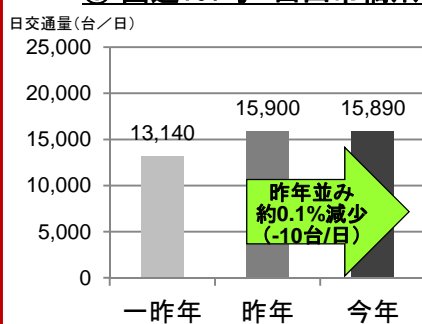
福井県境

⑧ 国道8号 加賀市熊坂町



金沢市周辺

⑥ 国道157号 白山市橋爪町



⑤ 国道8号 金沢市森戸

