

平成 26 年 4 月 25 日

平成 26 年度予算を踏まえた道路事業の見通しについて

○ 今般、事業の透明性を向上し、計画的な地域形成、早期効果発現を図るため、平成 26 年度の予算を踏まえた道路事業の見通しを別紙のとおり公表いたします。

○新たに開通見通しを公表する事業

- ・ 国道 8 号 白根バイパス（新潟市南区保坂～鱒湯）〔新潟県〕
➢平成 30 年度に全線開通の見通し
- ・ 国道 8 号 糸魚川地区橋梁架替Ⅱ（歌高架橋）〔新潟県〕
➢平成 28 年度に歌高架橋の新橋が完成の見通し
- ・ 国道 8 号 魚津滑川バイパス（大掛～北野）〔富山県〕
➢平成 27 年度から平成 26 年度へ前倒し開通の見通し
- ・ 国道 8 号 小松バイパス（東山町～津波倉町）〔石川県〕
➢平成 27 年度から平成 26 年度へ前倒し開通の見通し

○平成 26 年度に新たなステップ（工事・用地買収）に進む箇所

- ・ 国道 8 号 柏崎バイパス トンネル工事着手〔新潟県〕
- ・ 国道 8 号 豊田新屋立体 用地買収着手〔富山県〕

【同時発表記者クラブ】

新潟県政記者クラブ、新潟県政記者クラブ、富山県政記者クラブ、石川県政記者クラブ、福島県政記者クラブ、長野市政記者クラブ、


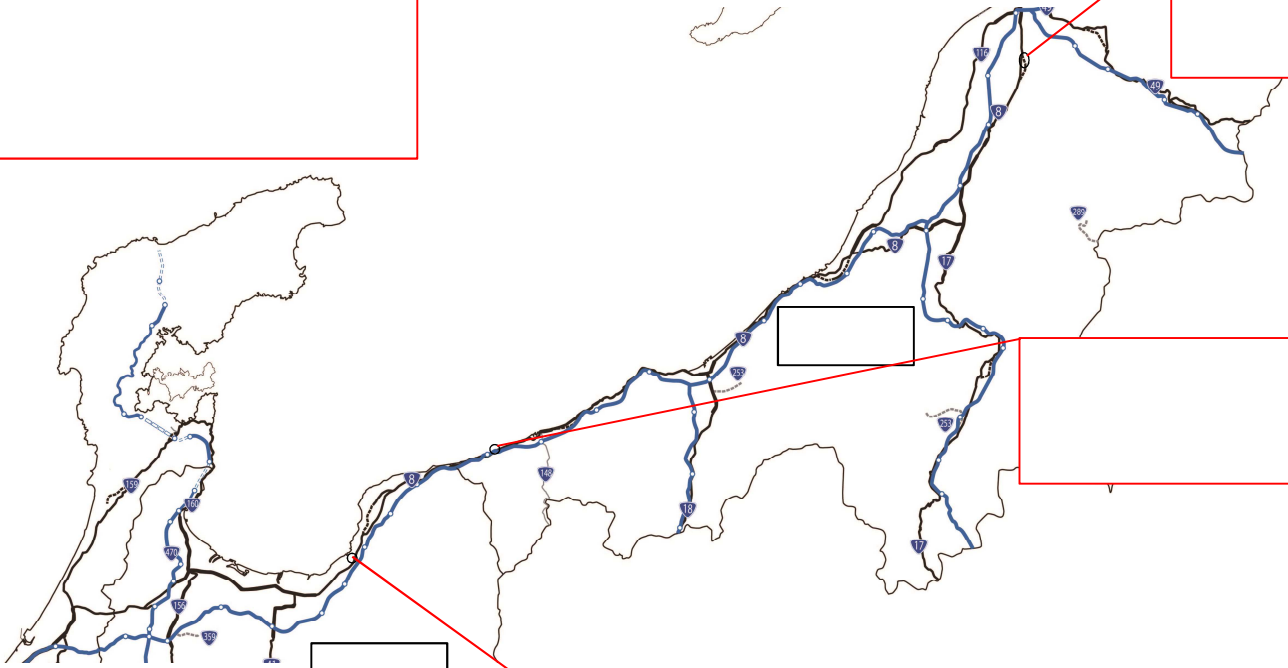

<問い合わせ先>

国土交通省 北陸地方整備局

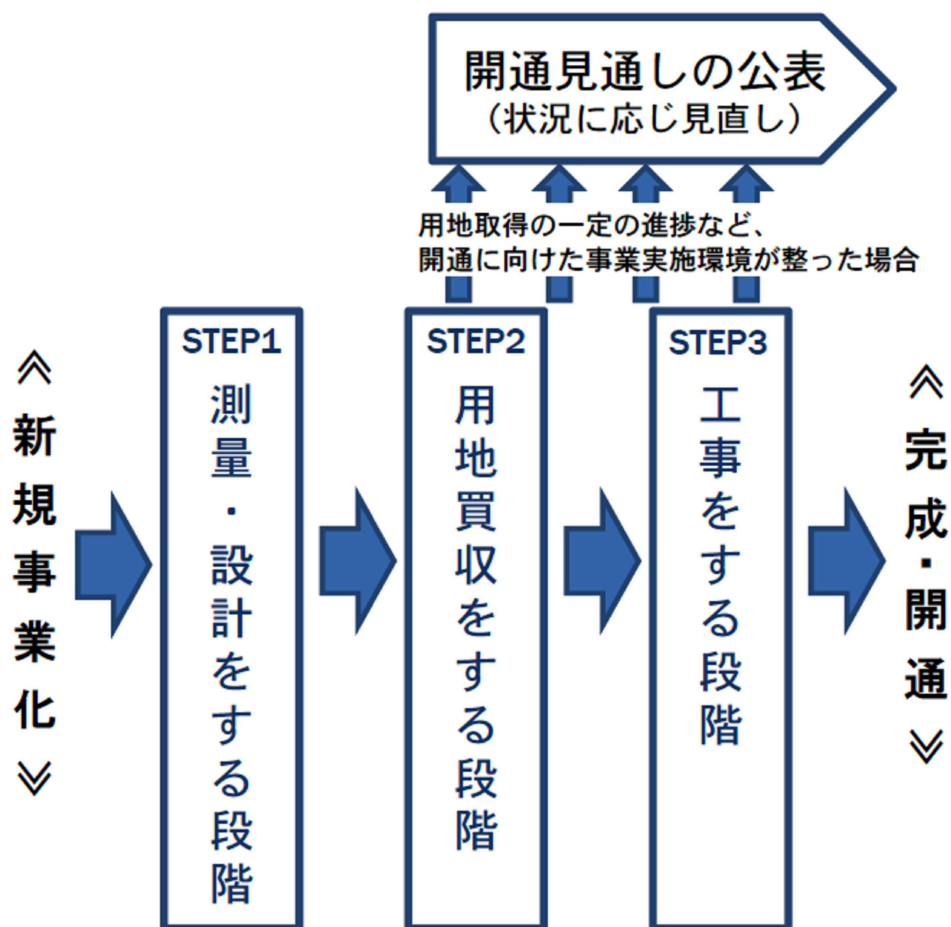
道路部 道路計画課長 掛井 孝俊

TEL：025-280-8880（代表）

FAX：025-370-6741



<道路事業のプロセス>



<平成26年度に新たなステップ(工事・用地買収)に進む箇所>

路線名	箇所名	事業規模	事業内容
国道8号	柏崎バイパス (城東～鯨波)	3.6キロ	トンネル工事着手
国道8号	豊田新屋立体	2.9キロ	用地買収着手

(参考) 開通見通し未公表箇所課題等

- 用地取得に一定の進捗が見られるものの、課題等により、開通見通しが確定していない主な箇所は以下の通りです。
- 今後の課題解消等により、開通見通しが明らかになった場合には、随時公表いたします。

路線名	箇所名	事業規模	主な課題等	段階
国道8号	柏崎バイパス (東原町～茨目) (城東～鯨波)	6.6キロ	埋蔵文化財調査に関する調整等	工事
国道8号	直江津バイパス (三ツ屋～下源入)	1.5キロ	用地取得に関する調整等	用地買収
国道8号	小松バイパス (大長野町～八幡) (津波倉町～箱宮町)	8.3キロ	他区間の整備による交通状況の変化を踏まえた整備時期の調整等	工事
国道17号	六日町バイパス (余川)	0.8キロ	埋蔵文化財調査に関する調整等	用地買収
国道18号	上新バイパス (寺町～岡原)	2.5キロ	関係機関との調整等	工事
国道41号	猪谷楡原道路	1.6キロ	埋蔵文化財調査に関する調整等	用地買収
国道49号	水原バイパス	8.1キロ	埋蔵文化財調査に関する調整等	工事
国道113号	鷹ノ巣道路 (下川口～大内淵)	1.8キロ	用地取得に関する調整等	用地買収
国道159号	金沢東部環状道路 (梅田町～神谷内町)	3.9キロ	他区間の整備による交通状況の変化を踏まえた整備時期の調整等	工事
国道253号	上越三和道路 (鶴町～本郷)	4.0キロ	埋蔵文化財調査に関する調整等	用地買収
国道289号	八十里越	11.8キロ	大規模構造物に関する技術的検討等	工事
国道359号	砺波東バイパス (梅檀野芹谷～頼成)	1.6キロ	埋蔵文化財調査に関する調整等	用地買収