

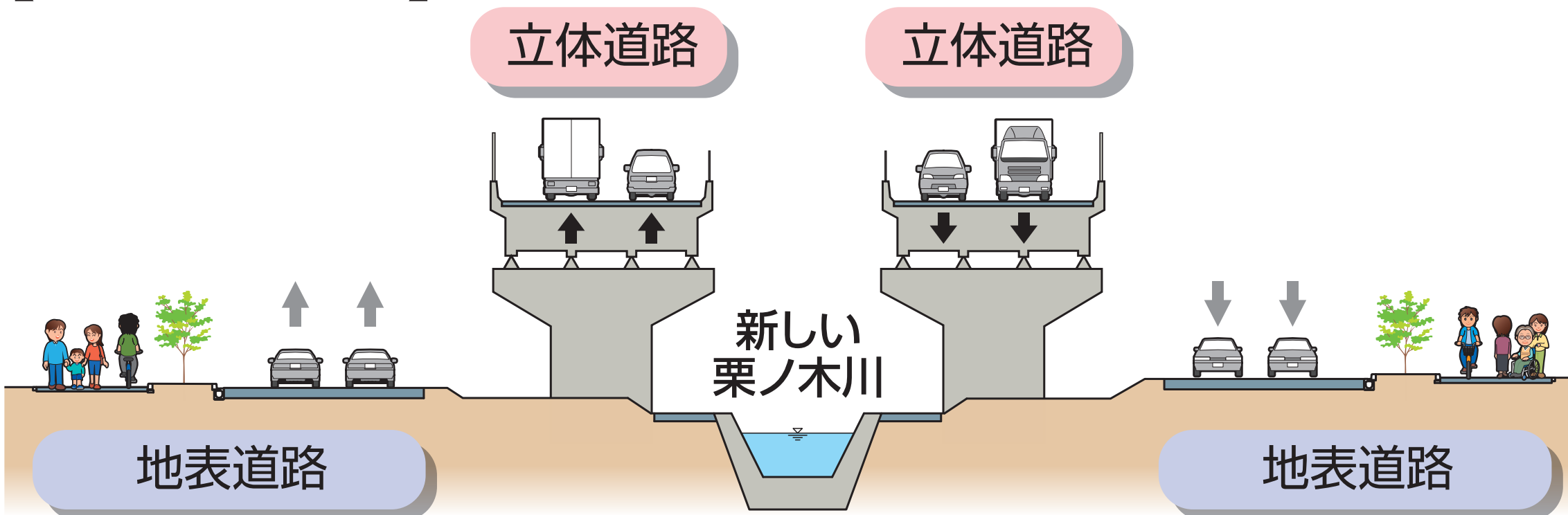
道路の完成イメージ

栗ノ木道路・紫竹山道路とは？

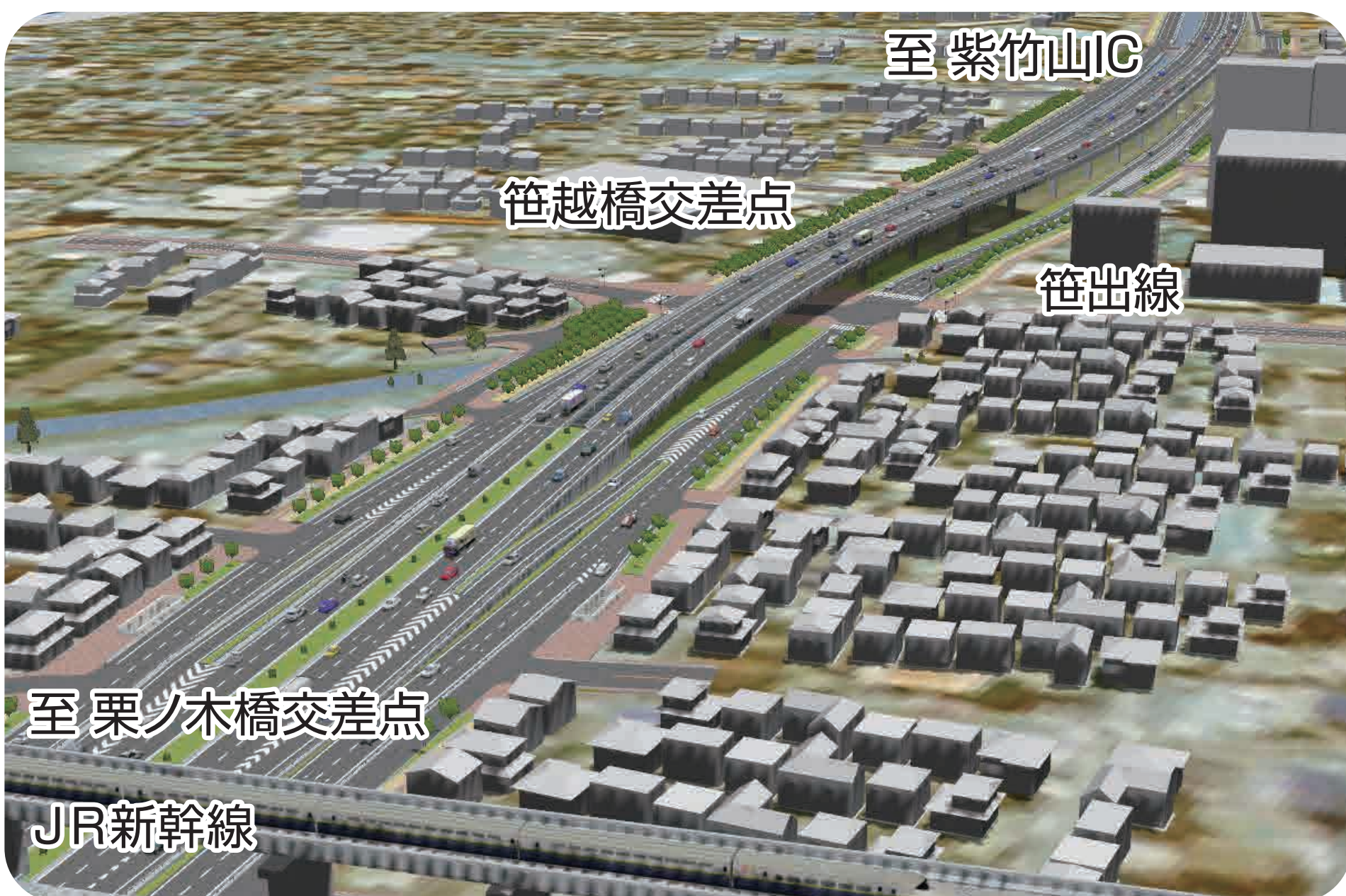
立体道路は、新潟バイパスがそのままJR高架下まで伸びるイメージになります。



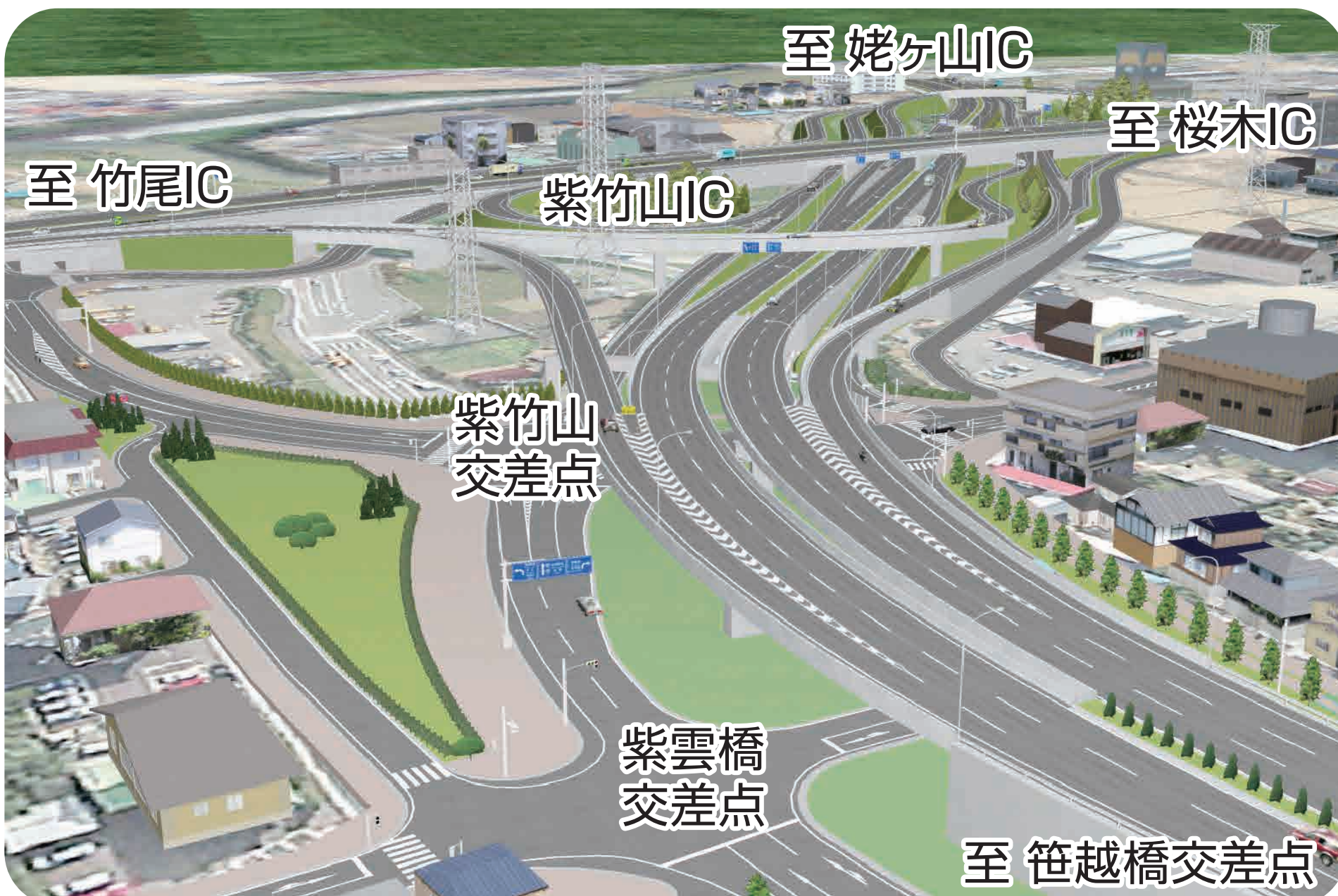
【完成断面図】



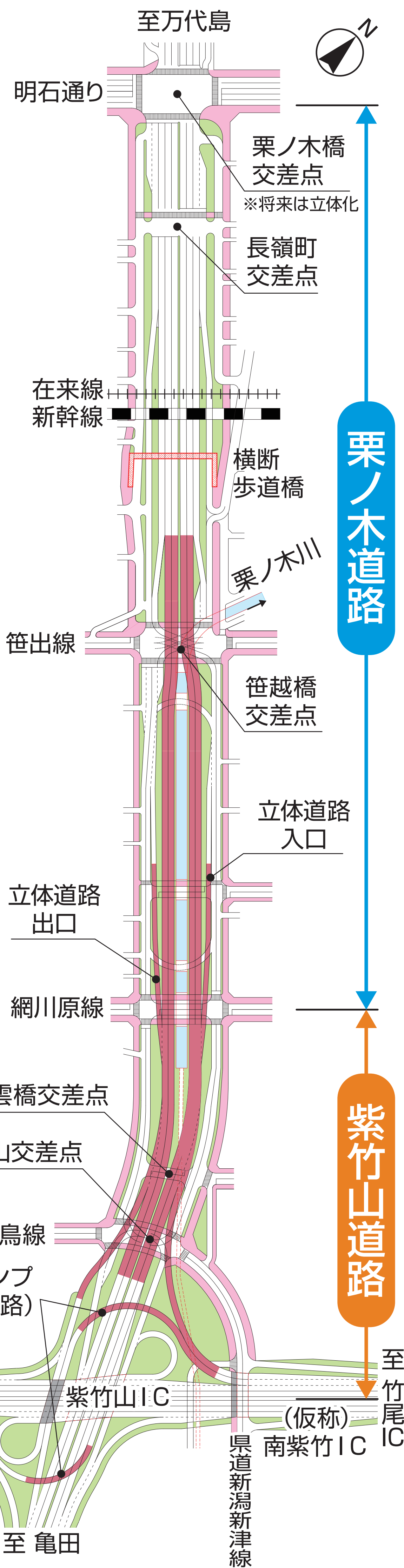
【笹越橋交差点周辺】



【紫竹山IC周辺】



※イメージであるため、実際の形状と異なることがあります。



【凡例】 ■ 立体道路 ■ 自転車道 ■ 植樹帯等
 ■ 歩行者道

※道路名は通称で表記している箇所もあります。