

# 栗ノ木・紫竹山道路の完成イメージを紹介します

## ■全体の計画

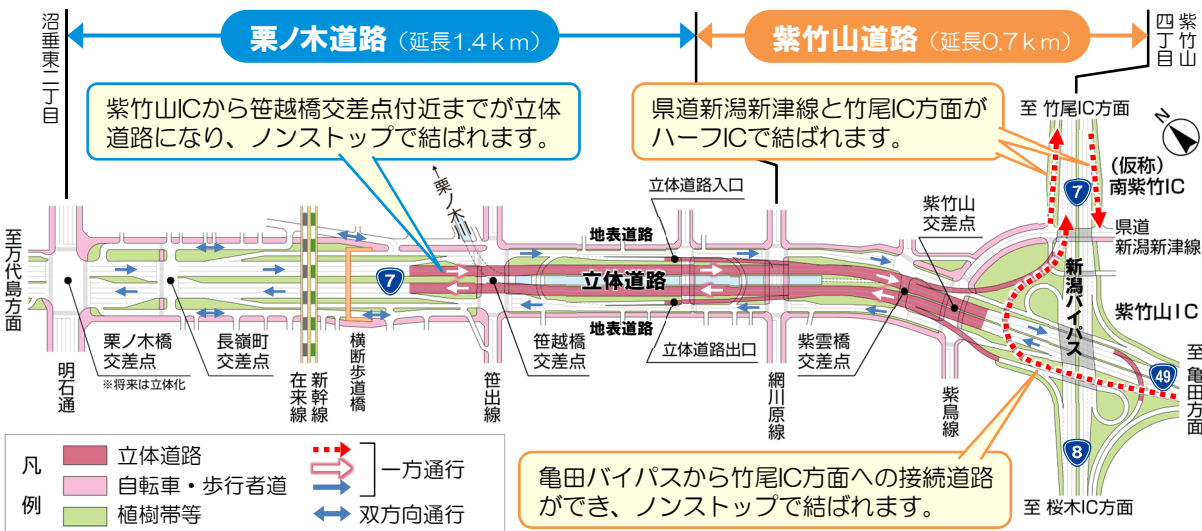
- 都市計画道路「万代島ルート」は、高速道路や新潟バイパスといった東西方向を結び道路と新潟市街地中心部を南北方向に結びます。
- 現在進めている「栗ノ木道路・紫竹山道路」は、車道本線が新潟バイパスのように信号の無い立体道路（IC方式）になります。

計画路線・事業名	起点・終点	延長	標準的な幅員
万代島ルート	新潟市中央区 寄居町～紫竹山3丁目	5.6km	66.5m
万代橋下流橋 (柳都大橋区間)	新潟市中央区 西堀前通10番町～万代島	1.5km	橋梁部 41.0m 街路部 35.5m
栗ノ木道路	新潟市中央区 沼垂東2丁目～鏡	1.4km	66.5m
紫竹山道路	新潟市中央区 鏡～紫竹山4丁目	0.7km	69.7m

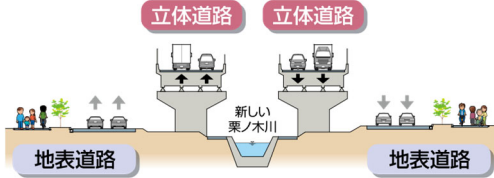


## ■完成イメージ

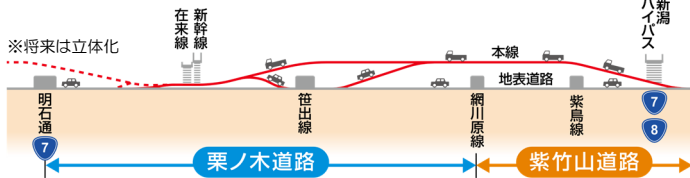
### <平面図>



### <断面図>



### <側面図>



万代島ルート

# くりのき通信

かわら版

国道7号栗ノ木道路・紫竹山道路

第89号

編集・発行・お問い合わせ先

国土交通省北陸地方整備局  
新潟国道事務所  
計画課・用地第一課・工務第一課  
TEL (025) 244-2159 (代)  
〒950-0912  
新潟市中央区南世口 2-1-65

新潟市土木部 道路計画課  
TEL (025) 226-3041 (直)  
〒951-8550  
新潟市中央区学校町通  
1番町 602番地 1

「栗ノ木道路・紫竹山道路  
相談窓口」開設中!

開設時間: 毎週木曜日 10時～17時  
(年末年始・お盆期間等を除く)

場所: 新潟国道事務所1F  
(管理室隣接)

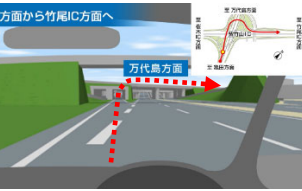
## より詳しい整備イメージをご覧になりたい方はこちら！

新潟国道事務所ホームページでは、工事のステップや整備後の走行イメージ等を視覚的に紹介しています。

### 【工事ステップの360° VRイメージ動画】



### 【整備後の走行イメージ動画】



※360° VR動画を見るには対応している端末、ソフト、アプリなどをご覧ください。通信に要する接続費用(パケット代など)は利用者の負担となります。

工事への  
ご理解とご協力  
をお願いします。

新潟国道事務所ホームページ  
QRコード

<https://www.hrr.mlit.go.jp/niikoku/nov/shichiku-kurinko.html>