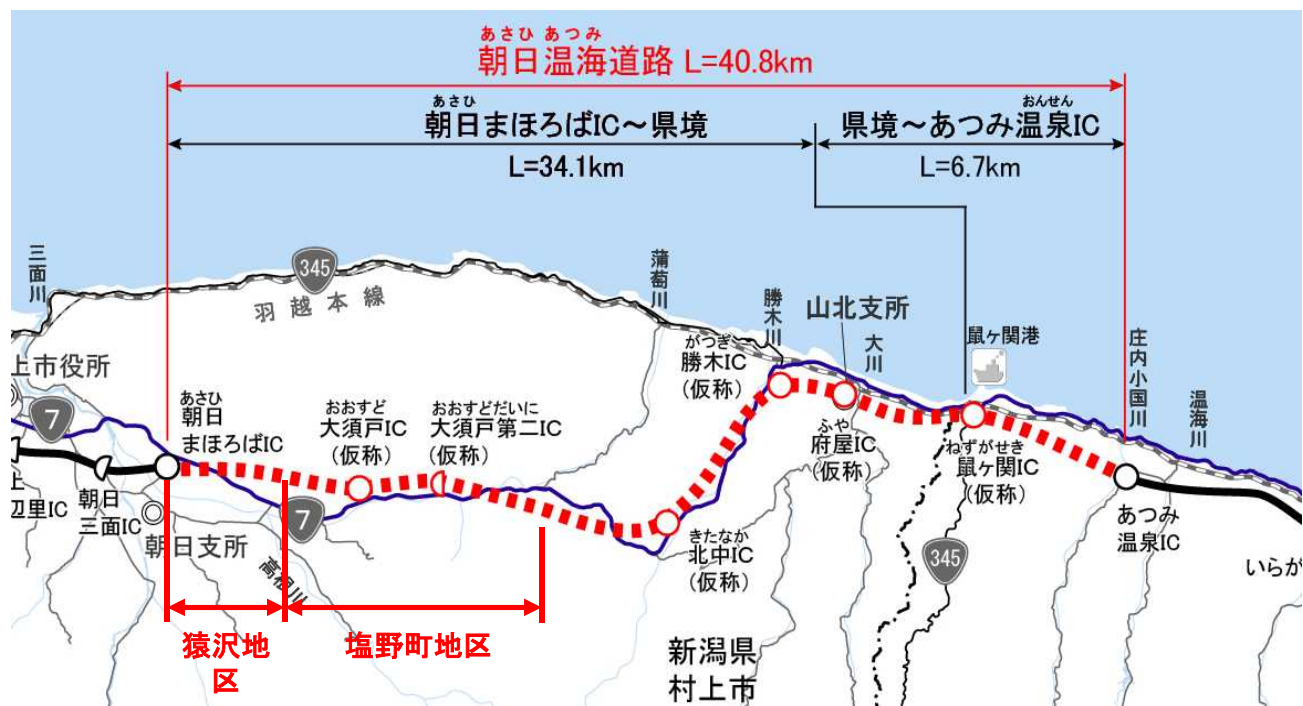


## ■用地幅杭の打設

- ・平成27年3月16日から開始。
- ・道路設計等に基本合意した猿沢地区、塩野町地区については、平成27年6月に設置完了。



幅杭設置の様子(圃場部)



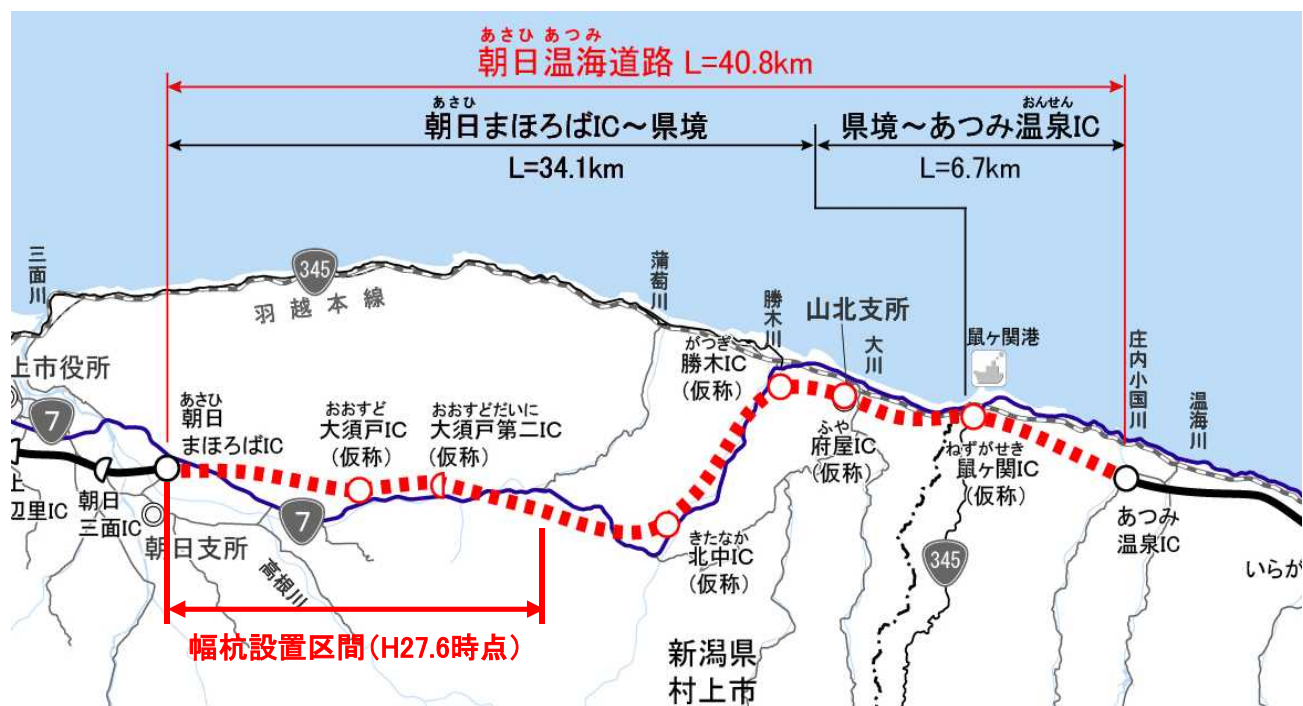
幅杭設置の様子(山地部)

# 平成27年度の実施内容



## ■埋蔵文化財調査(試掘)の開始

- ・平成27年6月から用地幅杭を打った区間において埋蔵文化財調査(試掘)を開始。



埋蔵文化財調査(試掘)①



埋蔵文化財調査(試掘)②



# 平成27年度の実施内容



## ■朝日温海道路(大川谷地区、黒川俣地区、八幡地区)推進協議会

- ・平成27年9月30日の第5回協議会において、大川谷地区、黒川俣地区は道路設計等について基本合意。
- ・平成28年3月14日の第6回協議会において、八幡地区の道路設計等について基本合意。



協議会の様子①



関係者説明会(市長の挨拶)



協議会の様子②



関係者説明会の様子

# 平成27年度の実施内容



## ■用地買収に着手

・平成27年12月に起点部(朝日まほろばIC付近)の圃場部において、本事業初の用地買収に着手。



用地調印風景(H27.12.25)①



用地調印風景(H27.12.25)②



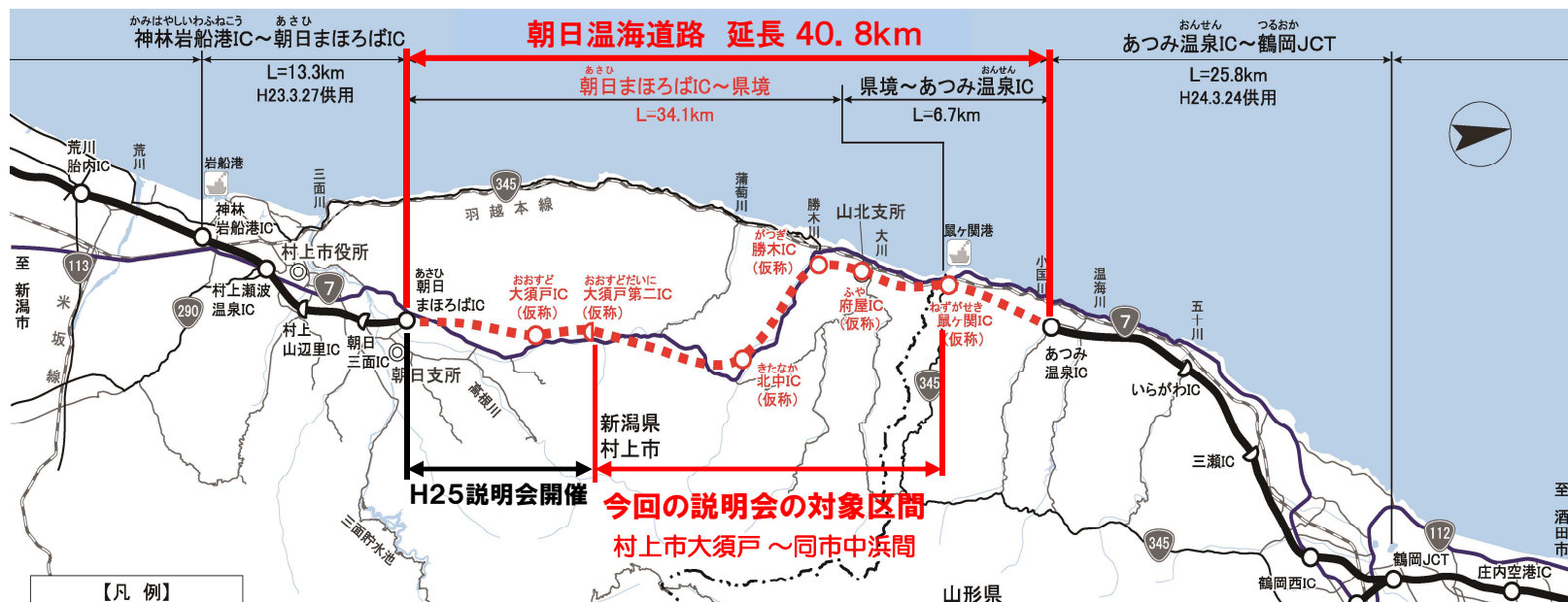
# 平成26年度の実施内容

当初予算1,980百万円(新潟県側)



## ■関係者説明会の開催(村上市大須戸～同市中浜間)

- ・平成26年6月3日～5日に、村上市の勝木地区、蒲萄地区、府屋地区の3会場で開催
- ・地域の皆様から延べ約200名のご参加をいただき、作業に伴う土地の立ち入りについてご了解をいただいた



6月3日(火) 勝木会場(ゆり花会館) 参加者約120名



6月4日(水) 蒲萄会場(蒲萄ふれあいセンター) 参加者14名



6月5日(木) 府屋会場(山北会館) 参加者約70名

# 平成26年度の実施内容



## ■ 測量作業に着手

・平成26年6月23日より村上市大須戸～同市中浜間の現地測量作業を開始



基準点測量の作業状況(村上市大須戸地内)



基準点測量の作業状況(村上市大須戸地内)



基準点測量の作業状況(村上市塩野町地内)

## ■ 地質調査作業に着手

・平成26年8月8日より村上市川端～同市大毎間の地質調査を開始



ボーリングの状況



ボーリングの状況



# 平成26年度の実施内容



## ■ 関係機関協議の実施

・河川管理者、道路管理者等との協議を実施中



合同現地調査状況(村上市大須戸地内)



合同現地調査状況(村上市塩野町地内)



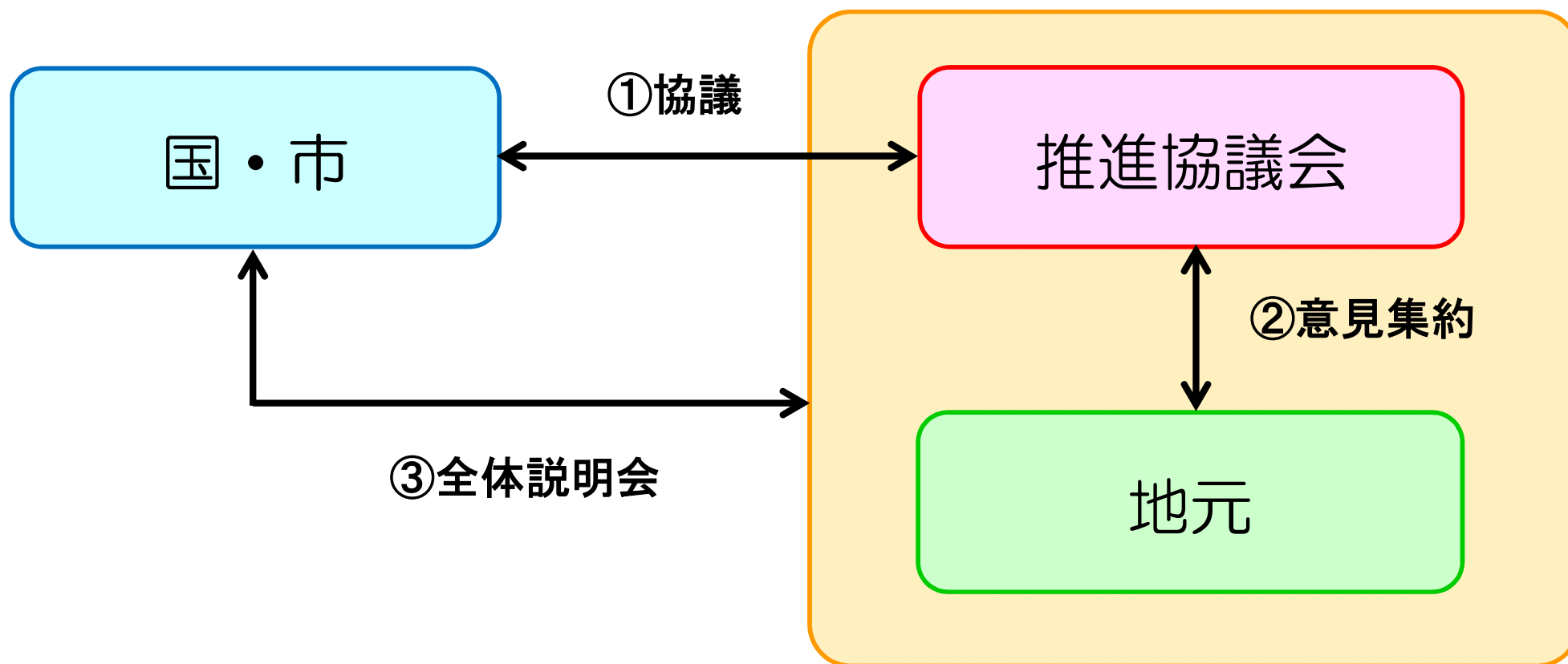
合同現地調査状況(村上市早稲田地内)



合同現地調査状況(村上市板屋越地内)

## ■朝日温海道路推進協議会の設立

- ・国と市は、推進協議会に対し道路の設計について説明を行い、その内容について協議する。
- ・推進協議会は、その協議内容を関係する地元説明し、意見の集約等を行う。また、地区の要望（地区全体に係わる内容）を集約して、国・市と協議を行う。
- ・国と市は、協議の節目で全体説明会を行う。





# 平成26年度の実施内容



## ■朝日温海道路(猿沢地区、塩野町地区)推進協議会

- ・平成26年8月8日に設立。
- ・平成27年3月5日の第6回協議会において、両地区ともに道路設計等について基本合意。



協議会の様子①



協議会の様子②

## ■朝日温海道路(大川谷地区、黒川俣地区、八幡地区)推進協議会

- ・平成26年11月28日に設立。3地区ともにこれまで協議会を2回開催。



協議会の様子③



協議会の様子④

## ■ 説明会の開催(平成25年8月、10月)

- ・事業化を受け、全体計画の説明会を8月に開催。(参加者数 約390名)
- ・測量作業の着手に伴う、土地立ち入り説明会を10月に開催。(参加者数 約240名)



計画内容等を説明



測量実施範囲等を説明

説明会	会場	開催日	参加者数
全体計画説明会	朝日会場	H25.8.5(月)	約180名
	北中会場	H25.8.7(水)	約90名
	府屋会場	H25.8.8(木)	約120名
土地立ち入り説明会	朝日会場	H25.10.3(木)	約160名
	朝日会場	H25.10.6(日)	約80名
合計			約630名

## ■ 測量作業の実施(平成25年11月～平成26年3月)

- ・道路のルート上に中心杭や路線標識の設置。



中心杭の設置



路線標識の設置