

7月27日14時00分現在

大雨時の災害防止に向けた道路利用者へのお知らせ

平成30年6月28日以降の台風7号や梅雨前線の影響によって、西日本を中心に全国的に広い範囲で記録的な大雨となった「平成30年7月豪雨」では、北陸地方の幹線道路においても通行止めが発生しました。

台風など、大雨が予測される場合にお車で外出される場合は、以下のことについて、ご確認いただき、ご注意をお願いします。

- 大雨による土砂崩れや落石等による人命被害を防止するため、連続雨量が基準値を超えた場合、災害発生前に道路を通行止めとします。
(別紙1～3参照)
- 台風など大雨が予想される場合は、事前に気象予測や道路情報をご確認いただき、不要不急のお出かけを控えていただきますようお願いします。
- 外出し、万が一、大雨に遭遇した場合は、山道などの走行を避け、より安全な場所にとどまっていたくようお願いします。

※このお知らせについては、北陸地方整備局、高田河川国道事務所、羽越河川国道事務所、新潟国道事務所、長岡国道事務所、富山河川国道事務所、金沢河川国道事務所のホームページに掲載しています。

<記者発表先>

新潟県政記者クラブ、新潟県政記者クラブ、富山県政記者クラブ、石川県政記者クラブ、新潟・富山・石川県内専門誌

問い合わせ先

国土交通省 北陸地方整備局 道路部

道路管理課 課長 木村 祐二
課長補佐 餘久保 陽

電話 025-370-6744 FAX 025-280-8938

いよいよ梅雨時期！大雨に警戒！


ほっとする情報を **クリック**

緊急道路情報
メール配信サービスをご利用ください。



新潟県内の国道の道路情報をいつでも確認することができます。



 規制された場所は大変危険です。不用意に近づかないでください。

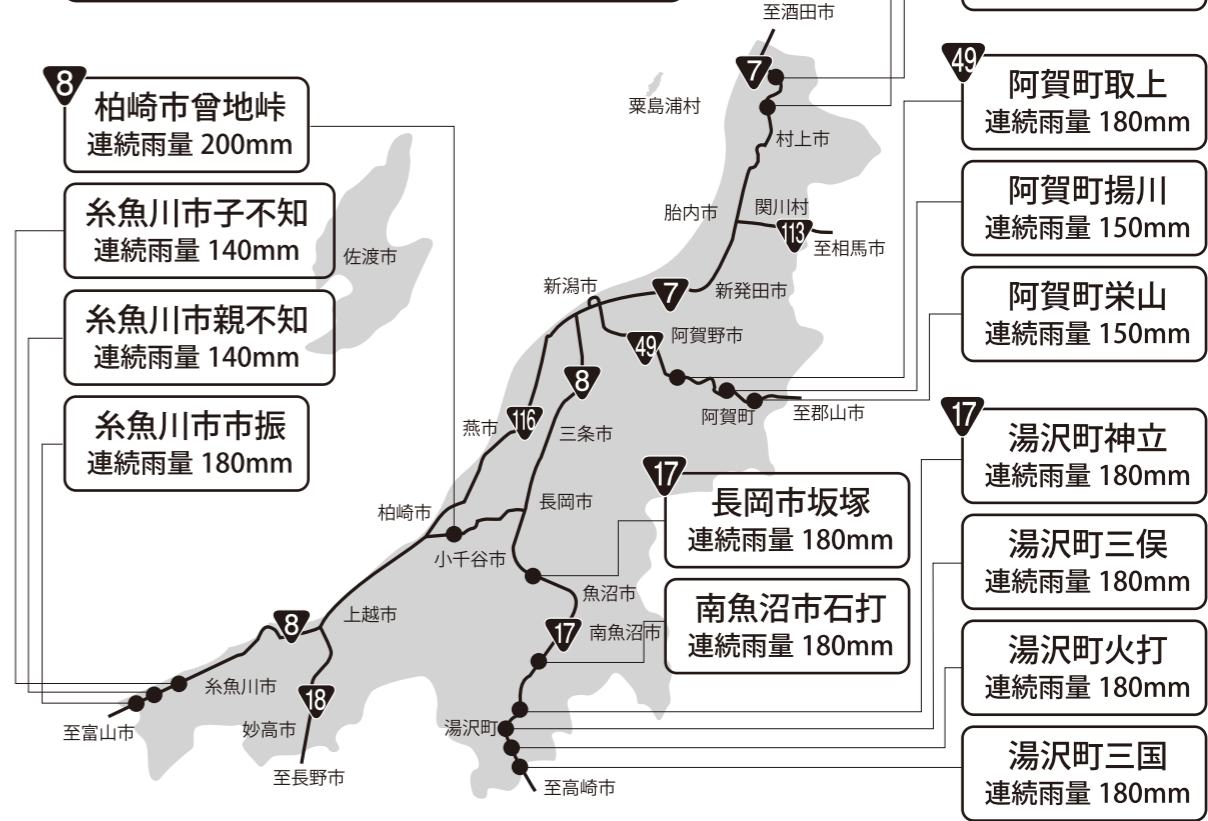


道路上の異状(落下物・穴ぼこ・路肩の崩れ等)を見つけたら、道路緊急ダイヤルへ!!
#9910 24時間受付 通話無料
※運転中の通話は道路交通法により禁止されています。安全な場所に停車してからのご連絡をお願いします。

大雨による土砂崩れや落石等による人命被害を防止するため、連続雨量が基準値を超えた場合、災害発生前に道路を通行止めとします。



大雨による通行規制区間



国土交通省
北陸地方整備局

高田河川国道事務所(道路管理第一課)
担当路線:上越地方の国道8、18号
[かわこく](#) [検索](#)


長岡国道事務所(管理第一課)
担当路線:中越地方の国道8、17、116号
[ちよこく](#) [検索](#)

新潟国道事務所(管理第一課)
担当路線:下越地方の国道7、8、49、113、116号
[にいこく](#) [検索](#)

羽越河川国道事務所(道路管理課)
担当路線:下越地方県北の国道7号、日東道(荒川胎内IC~朝日まほろばIC)
[うえつかせん](#) [検索](#)

大雨の通行止にご理解とご協力を

道路情報は
富山河川国道事務所の
ホームページで
チェック!

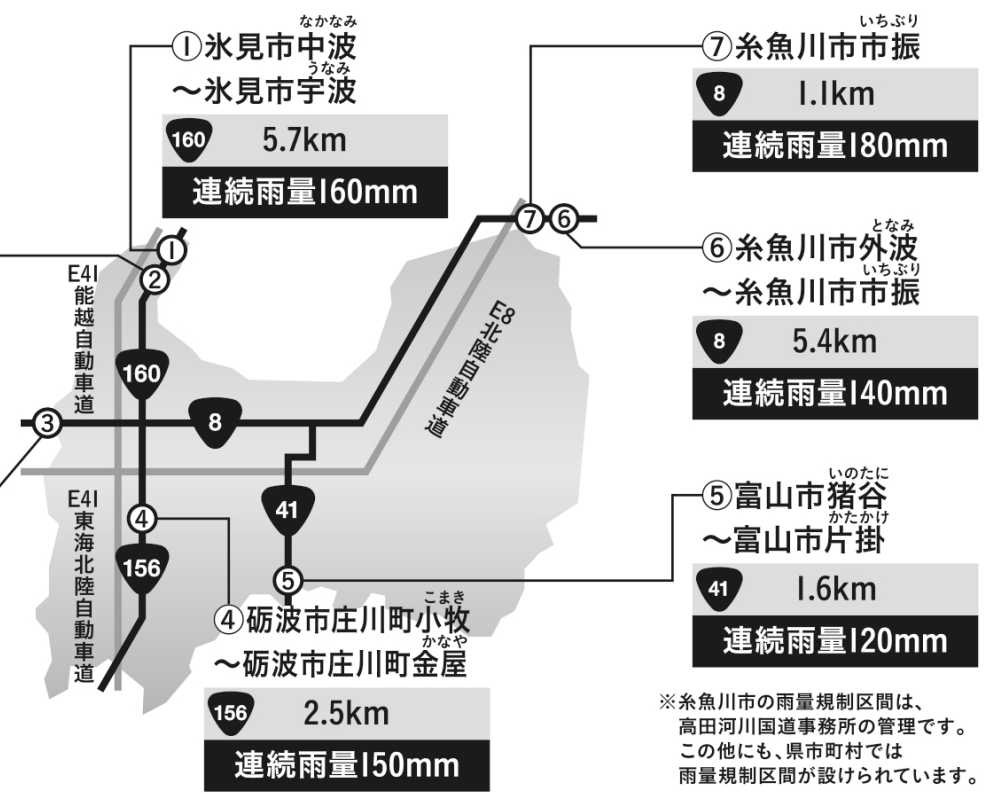


大雨による**土砂崩れ**や**落石**等の
恐れがある箇所については、
規制条件(通行止)基準値に達した
場合に「通行止」を実施します。
(通行止を過去5年間で17回実施しました。)



【凡例】規制場所・区間

- 規制延長(km)
- 規制条件(通行止)基準値
- ※連続雨量=降りはじめからの降水量
- ① 氷見市中波なかなみ ~ 氷見市宇波うなみ
160 5.7km
連続雨量160mm
- ② 氷見市宇波うなみ ~ 氷見市藪田やぶた
160 2.3km
連続雨量140mm
- ③ 小矢部市安楽寺あんらくじ ~ 石川県河北郡津幡町九折つばし
8 1.6km
連続雨量180mm
- ④ 砺波市庄川町小牧こまき ~ 砺波市庄川町金屋かなや
156 2.5km
連続雨量150mm
- ⑤ 富山市猪谷いのたに ~ 富山市片掛かたかけ
41 1.6km
連続雨量120mm
- ⑥ 糸魚川市外波となみ ~ 糸魚川市市振いちぶり
8 5.4km
連続雨量140mm
- ⑦ 糸魚川市市振いちぶり
8 1.1km
連続雨量180mm




※糸魚川市の雨量規制区間は、
高田河川国道事務所の管理です。
この他にも、県市町村では
雨量規制区間が設けられています。



国土交通省北陸地方整備局
富山河川国道事務所

〒930-8537 富山市奥田新町2番1号
TEL 076-443-4701(代)
URL <http://www.hrr.mlit.go.jp/toyama/>

 ツイッターによる
情報発信を行なっています。
アカウント @mlit_toyama

全国共通道路緊急ダイヤル 緊急情報は#9910
道路の異状を発見したら道路緊急ダイヤルへお知らせ下さい。24時間受付(無料)



冠水にご注意ください!

地下道や周辺の土地の高さより低い道路は、雨の時に水が溜まりやすいので、無理な通行はお控え下さい。

金沢河川国道事務所が管理する道路で異常気象時に事前通行規制を行う区間

- ◆降り始めからの雨量(連続雨量)が基準値を超えた場合、土砂災害などの危険性が高まるため通行規制を行います。
- ◆越波により通行に危険が予想される場合にも通行規制を行います。



ほックリック 緊急道路情報 無料 メール配信サービス

北陸地域の道路を利用される方に緊急時の道路情報を、メールにて配信するサービスです。

※通信に要する接続費用(プロバイダ費用、パケット代など)は利用者のご負担になります。

登録用メールアドレス michi@hoclick.go.jp

登録方法
①空メールを送信
②確認メール・設定
③登録完了

道路の異状を見つけたら

道路緊急ダイヤル #9910

全国共通 24時間受付(通話無料)

ツイッターで道路情報を発信しています

<https://twitter.com/KanazawaBousai>

道路情報室 @金沢河川国道 Twitter

国土交通省 北陸地方整備局

金沢河川国道事務所

金沢市西念4丁目23番5号
TEL(076)264-8800(代) FAX(076)233-9632