




国北整企画第4号
平成25年4月16日

福島県知事 佐藤 雄平 殿

国土交通省 北陸地方整備局長
橋場 克司



直轄事業の事業計画等（福島県関連分）〔予定〕について

平素から国土交通省直轄事業の推進にあたり、御高配を賜り厚く御礼申し上げます。

さて、当局の平成25年度政府予算案における平成25年度事業計画等〔予定〕のうち、福島県関連分について別紙のとおりお知らせいたします。

(事業計画等は現時点における予定であり、今後の変更があり得ます。)

事務担当：企画部企画課事業調整係

平成25年度 福島県における事業計画(H25.4)(水管理・国土保全局関係)

対象科目	全体事業規模	全体事業費 (億円)	H24年度当初(百万円)		H24年度事業内容	H25年度事業内容	H25年度事業 進捗見込み (億円)	備考
			工事関係費	負担額(注)				
河川事業			1,175.600	372.800				
河川改修費			1,075.000	322.500				
一般河川改修事業費			1,075.000	322.500				
阿賀川	直轄管理区間 L=40.4km (阿賀川築堤・護岸・河道掘削)	135	1,075.000	322.500	長井地区 河道掘削40千m3、埋蔵文化財調査1式、法面对策 2.27千m2 青津地区 築堤550m、樋門1基 津尻地区 用地1.14ha 東原地区 築堤1,035m 勝常地区 基盤整備1式 新湯川地区 堰1式 阿賀野川水系河川整備計画検討 等	長井地区 河道掘削、法面对策(平成29年度以降完成予定) 津尻地区 築堤(平成25年度完成予定) 山科地区 用地補償(平成26年度完成予定) 赤沢地区 用地補償(平成26年度完成予定) 勝常地区 基盤整備(平成25年度完成予定) 新湯川地区 堰(平成25年度完成予定) 等	2.9~13	
河川工作物関連応急対策事業費			0.000	0.000				
阿賀川	直轄管理区間 L=40.4km 樋門・樋管等改善	0.09	0.000	0.000	—	大石排水樋管ゲート改善(平成25年度完成予定)、水谷地 排水樋管ゲート改善(平成25年度完成予定) 等	—	~0.09
総合水系環境整備事業費(河川)			100.600	50.300				
阿賀野川水系	阿賀川 自然再生 1式	阿賀野川水系 25	100.600	50.300	一ノ堰地区:河道整正 V=35千m3	大石地区:河道整正 (平成27年度完成予定)	0.02~1.0	
砂防事業			0.000	0.000				
地すべり対策事業費			0.000	0.000				
滝坂地区	地すべり防止区域面積A=150ha	190.5	0.000	0.000	—	(平成29年度以降完成予定) 対策計画検討業務 等	0.2~0.3	
災害復旧事業			39.289	6.757				
河川等災害復旧事業費(河川 23年災)			39.289	6.757				
阿賀野川	東原地区護岸、根固工 L=180m 遠田地区護岸、根固工 L=280m	2.6	39.289	6.757	東原地区護岸、根固工 L=27m 遠田地区護岸、根固工 L=27m	—	—	
合計			1,214.889	379.557				

(注) 合計は四捨五入の関係で合致していない場合があります。

「工事関係費」の欄については、負担基本額として当該県の負担対象となる工事関係費(ダム事業は公共費ベース)を記載しています。

個別事業の予算については、実施計画段階(予算成立後)で配分しており、事業内容、及び事業進捗見込みについては、今後大きく変動する可能性があります。

平成25年度 福島県における事業計画(H25年4月)(道路関係〔直轄〕)

改築事業(幹線道路ネットワーク整備)

(単位:百万円)

路線名	箇所名	事業規模	全体事業費 (億円)	平成24年度当初		H24年度事業内容	H25年度予定事業内容	H25年度事業進捗見込み	備考
				事業費	負担金				
国道289号	八十里越	L=11.8km	604	820	246	・調査推進:環境調査 地質調査、防災設計 ・工事推進:9号トンネル(L=3,168m)改良工 叶津地区法面対策工、地滑り対策工 叶津地区改良工	・調査推進:環境調査 <トンネル設備設計> ・用地買収推進:<立木補償> ・工事推進:叶津地区改良工 <叶津地区改良工> <7号橋梁(L=33m)下部・上部工>	1~7億円程度	事業規模、全体事業費、用地進捗率及び事業進捗率は、新潟県区間を含む 用地進捗率:約90% 事業進捗率:約69% 新潟県三条市塩野淵~福島県南会津郡只見町叶津 L=11.8km(2/2) 着手後概ね10年程度を目指すものの、完成に向けた円滑な事業実施環境が整った段階で確定予定
計				820	246				残事業費:約18億円

(注)合計は四捨五入の関係で合致していない場合がある

(注)全体事業費については、事業評価結果を踏まえ、変更する場合がある

(注)H25年度予定事業内容のうち >書きは、上限値に近い事業費を配分する場合に実施するものである

(注)備考欄の用地進捗率は、平成25年3月末時点である

(注)備考欄の事業進捗率及び残事業費は、平成24年度補正投入時点である

(注)今後、新規事業箇所を追加する場合がある




福 復 第 1 1 号
国 東 整 企 画 第 4 号
国 東 整 港 管 第 5 号
国 北 整 企 画 第 6 号
平 成 2 5 年 4 月 1 6 日

福島県知事 佐藤 雄平 殿


復興庁福島復興局長

丸山 淑夫



国土交通省東北地方整備局長

徳山 日出男



国土交通省北陸地方整備局長

橋場 克典



直轄事業の事業計画等（福島県関連分）〔予定〕について

平素から直轄事業の推進にあたり、御高配を賜り厚く御礼申し上げます。
さて、平成25年度政府予算案における平成25年度事業計画等〔予定〕のうち、
福島県関連分の復興庁一括計上事業分について別紙のとおりお知らせいたします。

(事業計画等は現時点における予定であり、今後の変更があり得ます。)

事務担当

復興庁福島復興局

企画班

東北地方整備局

(全般) 企画部 企画課 企画第一係

(河川) 河川部 河川計画課 計画第一係

(道路) 道路部 道路計画第一課 計画第一係

(港湾) 港湾空港部 港湾管理課 管理係

北陸地方整備局

企画部 企画課 事業調整係

平成25年度 福島県における事業計画(H25.4)(復興庁関係)

対象科目	全体事業規模	全体事業費 (億円)	H24年度当初(百万円)		H24年度事業内容	H25年度事業内容	H25年度事業 進捗見込み (億円)	備考
			工事関係費	負担額(注)				
東日本大震災復興砂防事業費			569.229	170.768				
地すべり対策事業費			569.229	170.768				
滝坂地区	地すべり防止区域面積A=150ha	190.5	569.229	170.768	排水トンネル工(集水ボーリング工)、集水井工 地すべり観測、設計業務、情報基盤整備一式、用地取得 0.7ha、補償件数3件等	排水トンネル工、集水井工、水路工 地すべり観測、設計業務、情報基盤整備等 (平成27年度完成予定)	1.4~5.0	
合 計			569.229	170.768				

(注) 合計は四捨五入の関係で合致していない場合があります。

「工事関係費」の欄については、負担基本額として当該県の負担対象となる工事関係費(ダム事業は公共費ベース)を記載しています。

個別事業の予算については、実施計画段階(予算成立後)で配分しており、事業内容、及び事業進捗見込みについては、今後大きく変動する可能性があります。