



夏休みの水辺利用を安全に！

いよいよ本格的に水辺を利用する機会が増えるシーズンを迎えます。

黒部河川事務所では、黒部川、下新川海岸、宇奈月ダム周辺にて、多くの人が集まることが予想される箇所を対象として、皆様に安心して水辺を利用していただくという観点で安全点検を実施します。

1. 点検日及び点検場所

	点検実施日	点検場所及び点検施設
【砂防】	6月29日（月）13:00～ 集合場所：黒部峡谷鉄道 樺平駅	別紙行程表 別紙点検箇所図①
【河川】	6月30日（火）13:30～ 集合場所：黒部川公園駐車場	// 別紙点検箇所図②
【海岸】	7月1日（水）13:30～ 集合場所：黒部市グリーンパーク おおしまキャンプ場駐車場	// 別紙点検箇所図③
【ダム】	7月1日（水）10:00～ 集合場所：宇奈月ダム管理所	// 別紙点検箇所図④

2. 点検者 黒部河川事務所、富山県、黒部市、入善町、朝日町職員等

3. その他

- ・順次点検を行うため、時間が前後することがあります。点検は徒歩で実施するため動きやすい服装でご参集ください。また、小雨決行のため、雨具の準備をお願い致します。
- ・大雨の場合、点検が中止になる場合があります。
- ・取材にお越しの際は、事前にご連絡いただきますようお願い致します。
- ・新型コロナウイルス感染拡大防止の観点から取材の際はマスクの着用をお願い致します。



河川



ダム



海岸

令和元年度の点検実施状況

問 い 合 わ せ 先

国土交通省 北陸地方整備局 黒部河川事務所

	副所長（技術）	佐々木 利幸	内線（204）
（河川）	河川管理課長	三浦 慶一	内線（331）
（海岸・砂防）	調査課長	中山 真二	内線（351）
（ダム）	ダム課長	柳川 磨彦	内線（6521）

黒部河川事務所 Tel.0765-52-1122(代)

〒938-0042 黒部市天神新173 <http://www.hrr.mlit.go.jp/kurobe/>

(別紙行程表)

砂防における安全利用点検 行程

令和2年6月29日(月)

時間	場所	対象施設
13:00	黒部峡谷鉄道 櫻平駅 集合	
13:00 ~ 13:30	櫻平駅 周辺	資材運搬道路入口及び櫻平情報通信局舎周辺

河川における安全利用点検 行程

令和2年6月30日(火)

時間	場所	対象施設
13:30	黒部市荻生(黒部川公園 駐車場) 集合	
13:30 ~ 13:45	黒部市荻生 (左岸4.7k~5.7k付近)	黒部川公園
14:00 ~ 14:15	黒部市宇奈月町下立 (左岸10.8k~11.3k付近)	東山水辺公園
14:30 ~ 14:45	下新川郡入善町墓ノ木 (右岸11.2k~11.9k付近)	墓ノ木自然公園
15:00 ~ 15:15	下新川郡入善町青野 (右岸7.8k~9.5k付近)	青野自然公園
15:20	現地解散	

海岸における安全利用点検 行程

令和2年7月1日(水)

時間	場所	対象施設
13:30	黒部市グリーンパークおおしまキャンプ場 駐車場 集合	
13:30 ~ 13:50	黒部市石田地先	消波工 (グリーンパークおおしまキャンプ場)
14:00 ~ 14:20	黒部市生地地先	緩傾斜堤
14:40 ~ 15:00	入善町下飯野地先	緩傾斜堤 (園家山キャンプ場付近)
15:10 ~ 15:30	入善町横山地先	緩傾斜堤
15:40 ~ 16:00	朝日町赤川地先	緩傾斜堤
16:00	現地解散	

ダムにおける安全利用点検 行程

令和2年7月1日(水)

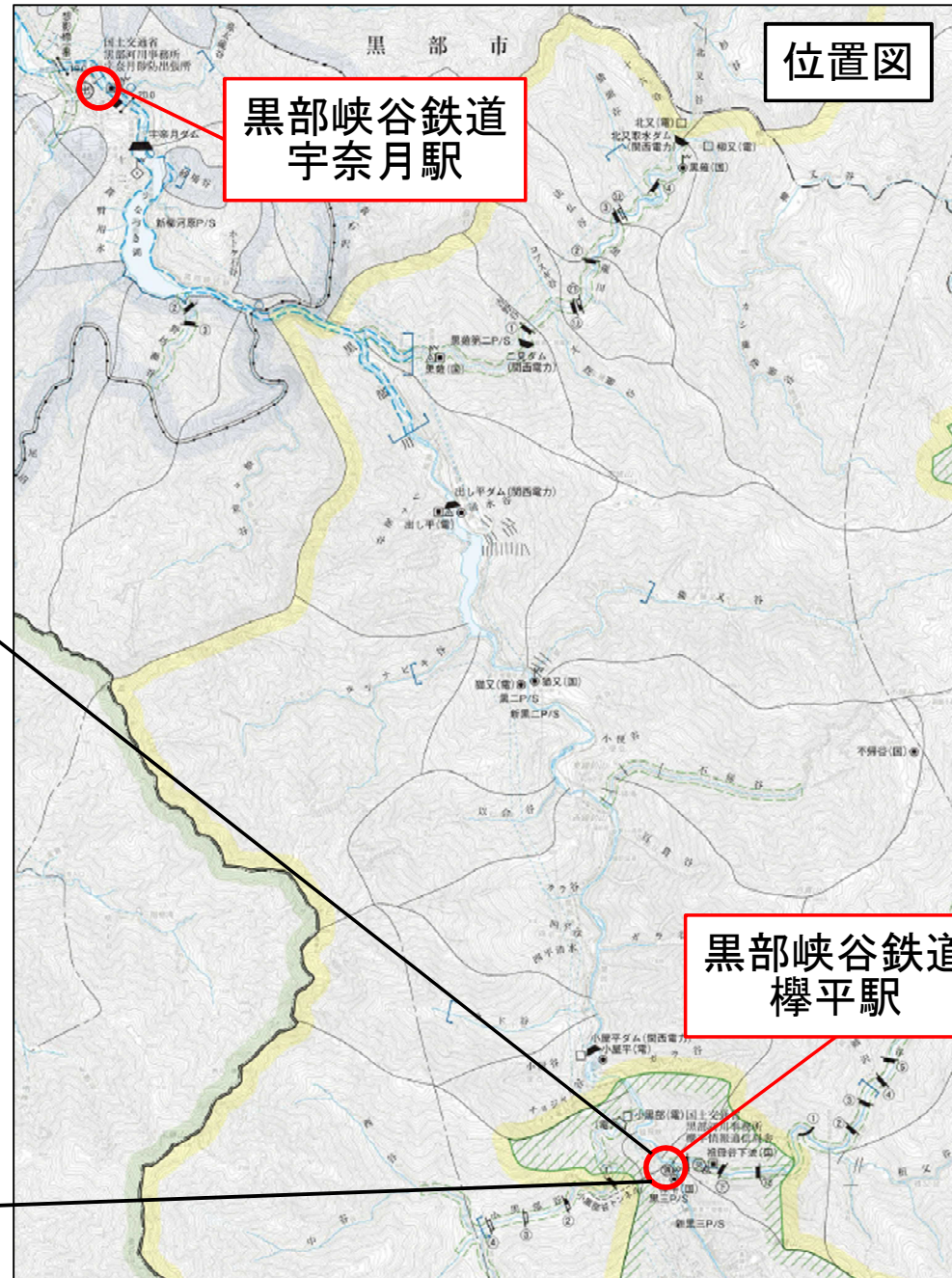
時間	点検箇所
10:00	宇奈月ダム管理所 集合
10:10	大夢来館(宇奈月ダム管理所 2F) 点検
10:30	ダム監査廊及びダム天端 点検
11:20	点検結果とりまとめ
11:30	宇奈月ダム管理所 解散

令和2年度 砂防における安全利用点検箇所図(夏休み前)

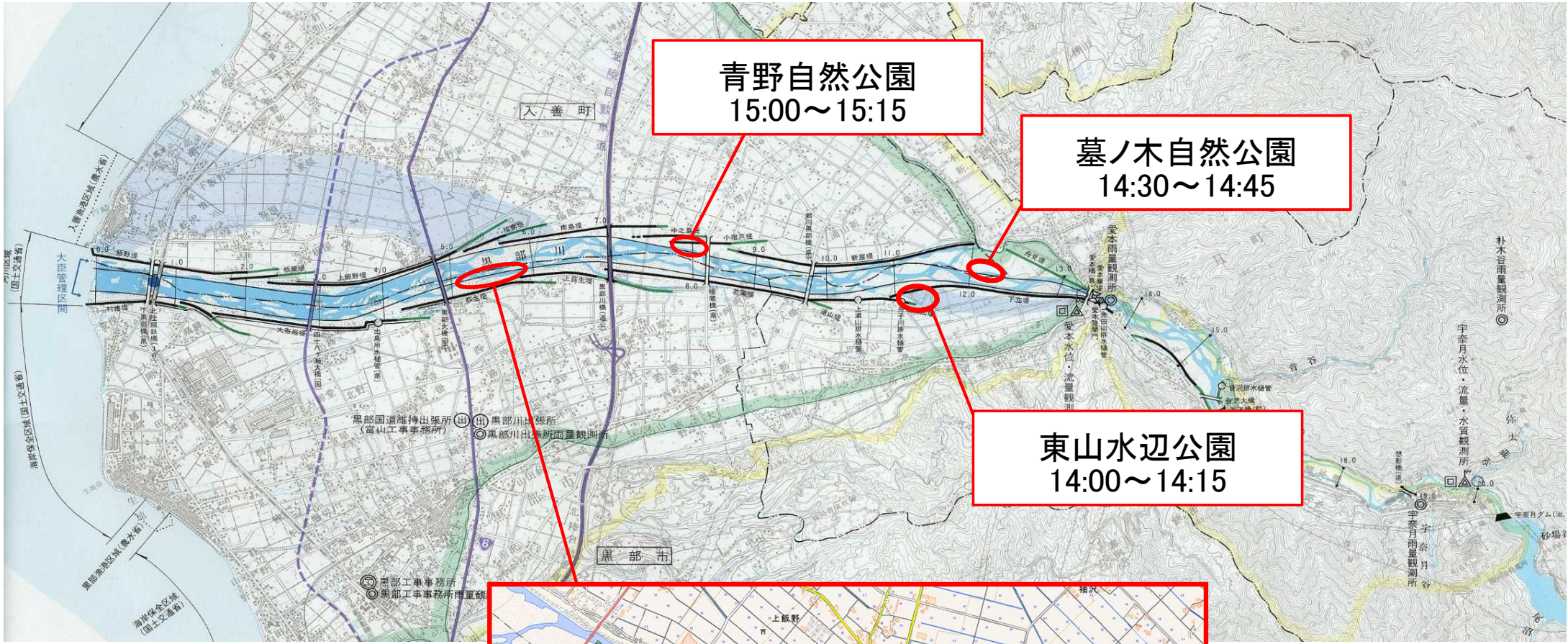
【ご連絡】

砂防における安全利用点検に参加される方は、黒部峡谷鉄道(宇奈月駅～榎平駅)で各自移動し、榎平駅に13:00まで集合をお願いします。

集合場所: 榎平駅
点検場所: 資材運搬道路入口及び
榎平情報通信局舎周辺
点検時間: 13:00～13:30(予定)



令和2年度 黒部川安全利用点検箇所図(夏休み前)

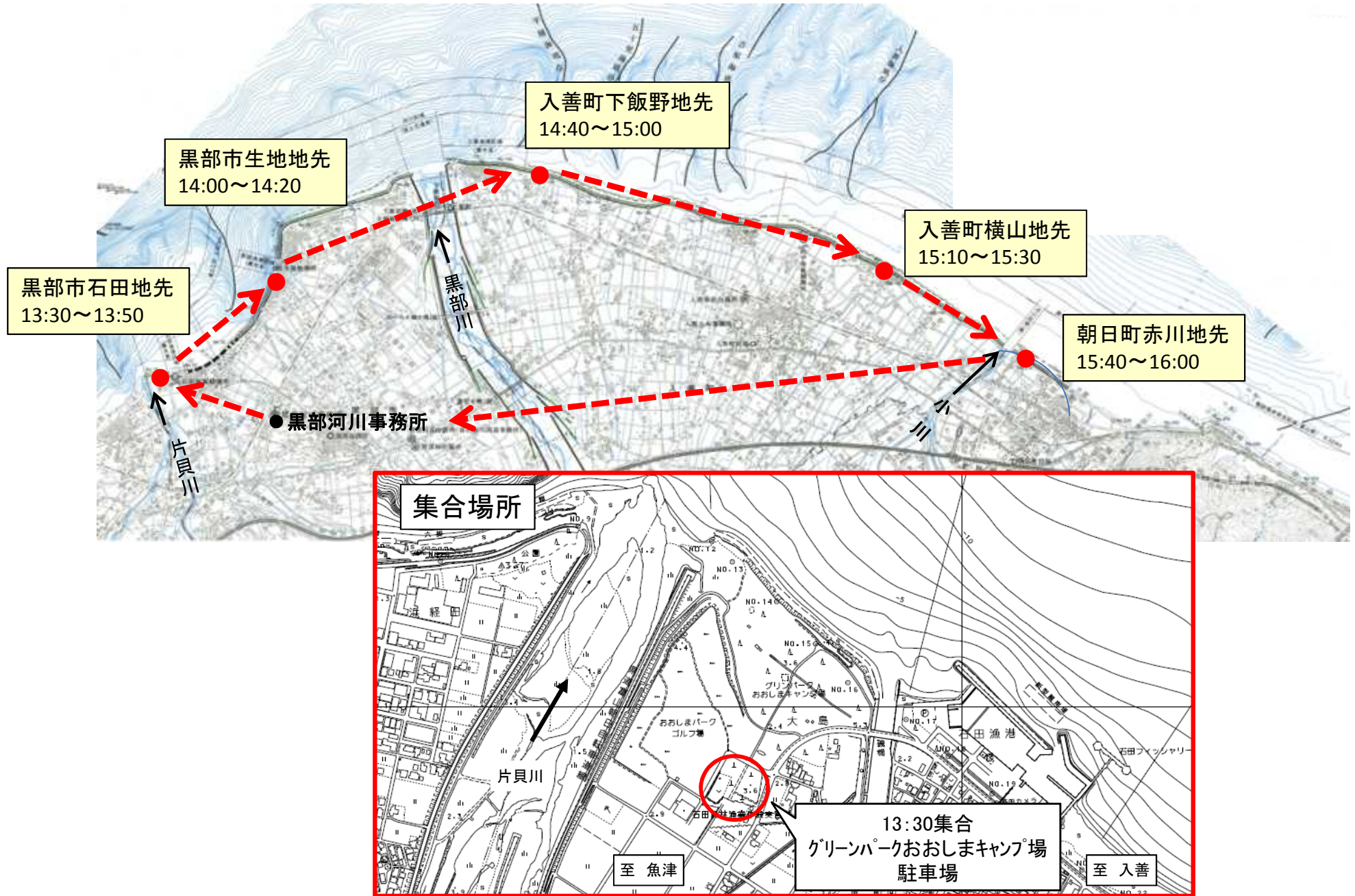


集合場所:黒部川公園駐車場
13:30~13:45

点検実施日:7月1日(水)

別紙点検箇所図③

令和2年度 下新川海岸安全利用点検箇所図(夏休み前)



令和2年度 宇奈月ダム安全利用点検箇所図(夏休み前)

