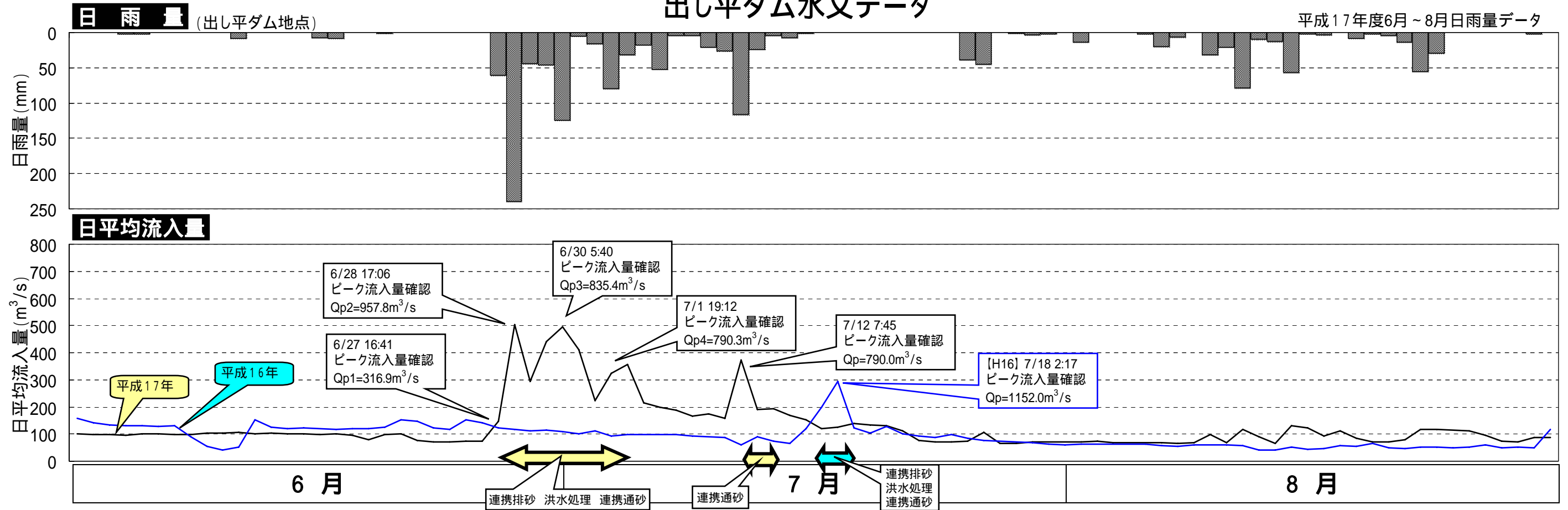


平成 1 7 年 6、 7 月連携排砂及び連携通砂の実施経過について

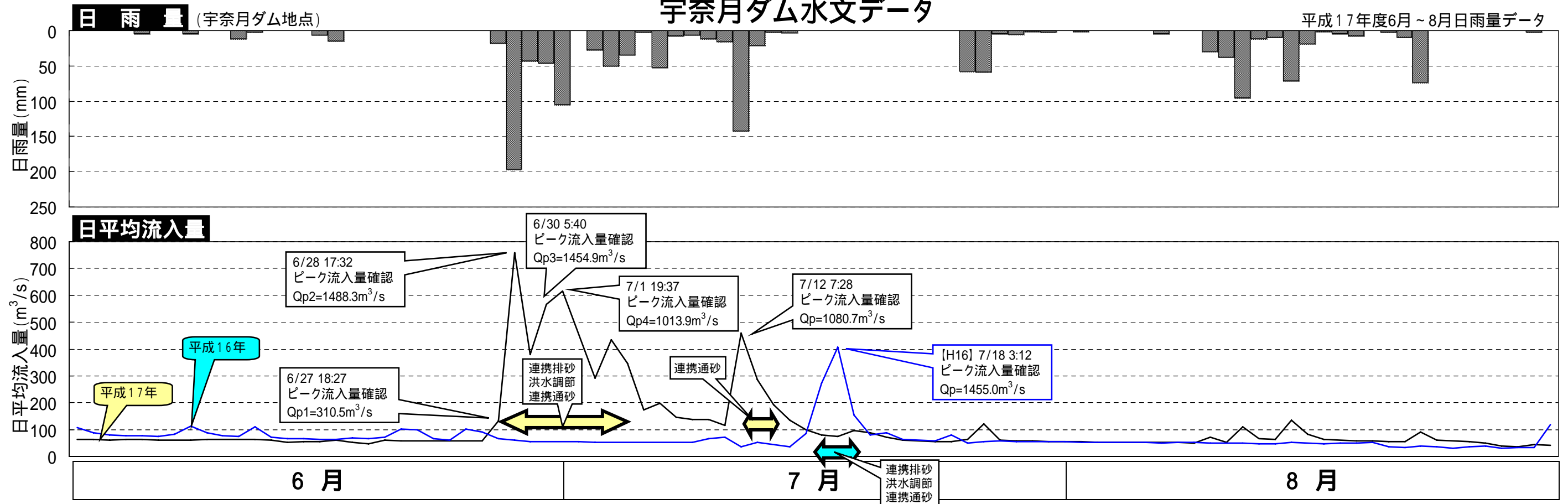
平成 1 7 年 6 ~ 8 月 出し平ダム・宇奈月ダム水文データ	1
連携排砂・通砂時両ダム水文データ	2
平成 1 7 年 6、 7 月連携排砂及び連携通砂後の出し平ダムの堆砂形状	5
平成 1 7 年 6、 7 月連携排砂及び連携通砂後の宇奈月ダムの堆砂形状	6

平成17年6～8月 出し平ダム・宇奈月ダム水文データ

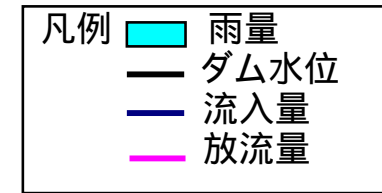
出し平ダム水文データ



宇奈月ダム水文データ

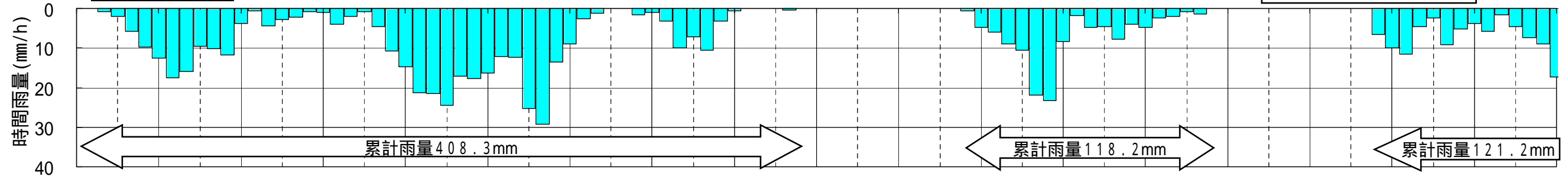


連携排砂・通砂時両ダム水文データ (6月27日 6時~7月5日 3時) 1/2

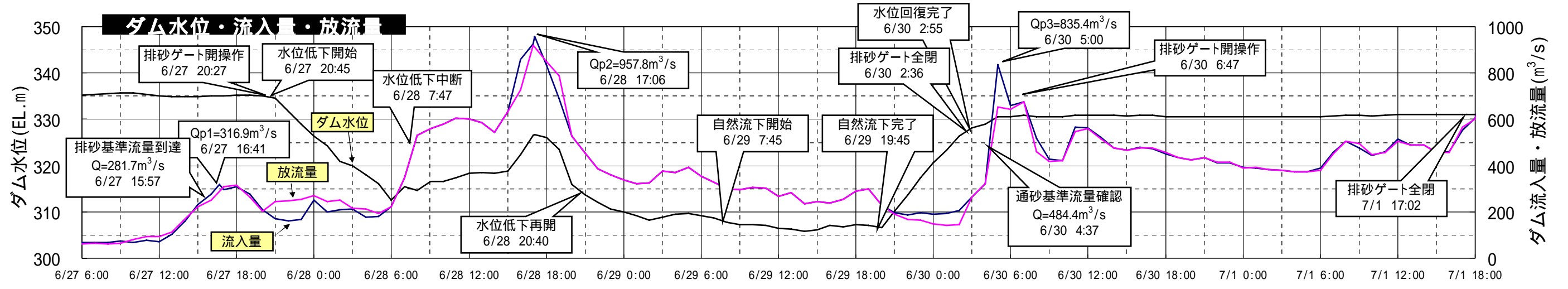


出し平ダム水文データ

時間雨量 (出し平ダム~黒部ダム 流域平均雨量)

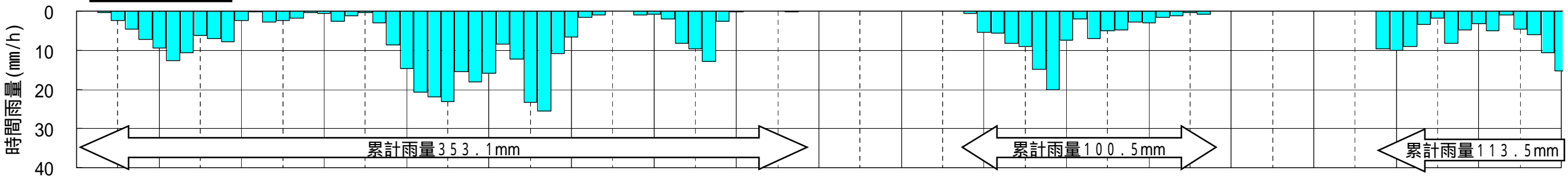


ダム水位・流入量・放流量

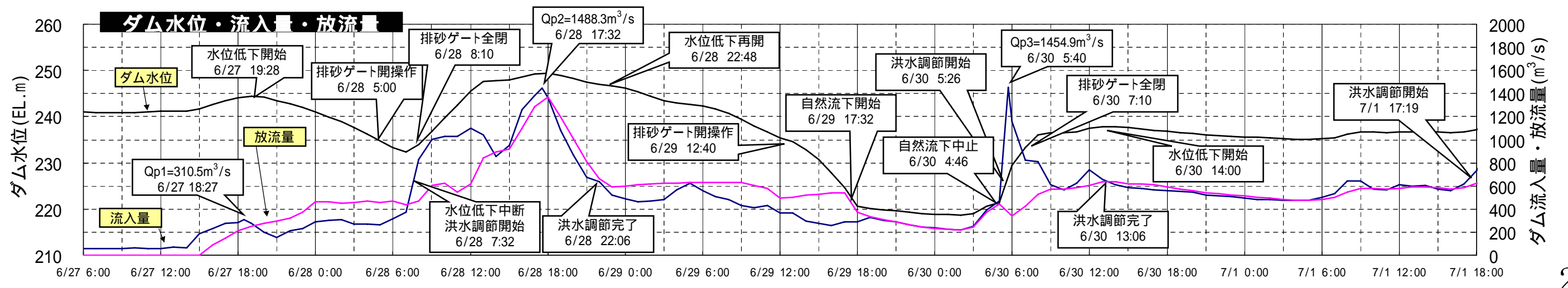


宇奈月ダム水文データ

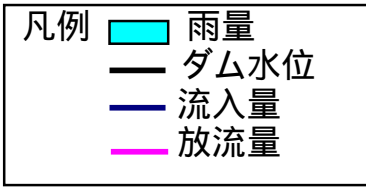
時間雨量 (宇奈月ダム~黒部ダム 流域平均雨量)



ダム水位・流入量・放流量

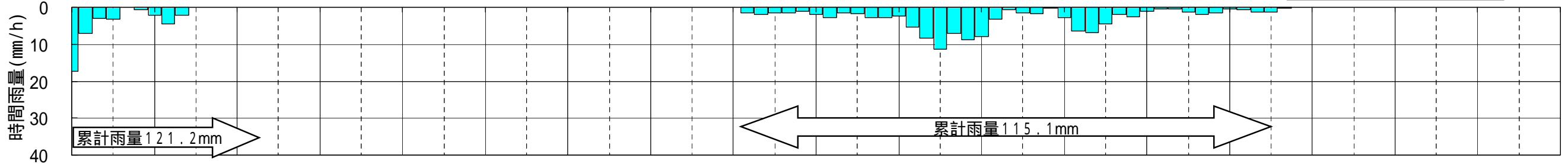


連携排砂・通砂時両ダム水文データ (6月27日 6時 ~ 7月5日 12時) 2/2

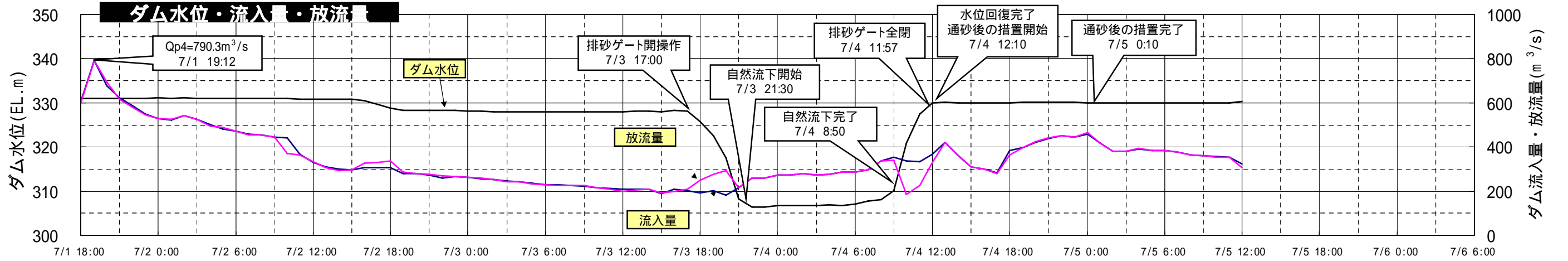


出し平ダム水文データ

時間雨量 (出し平ダム ~ 黒部ダム 流域平均雨量)

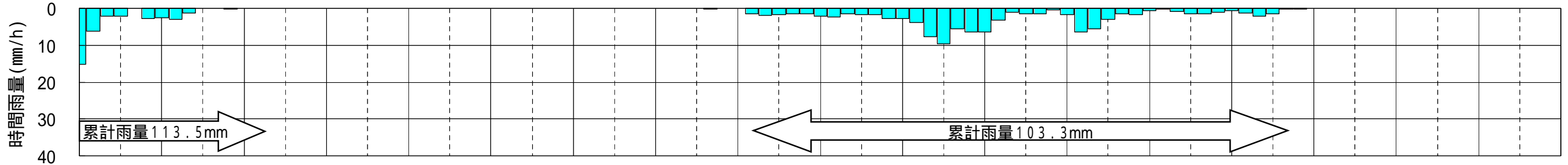


ダム水位・流入量・放流量

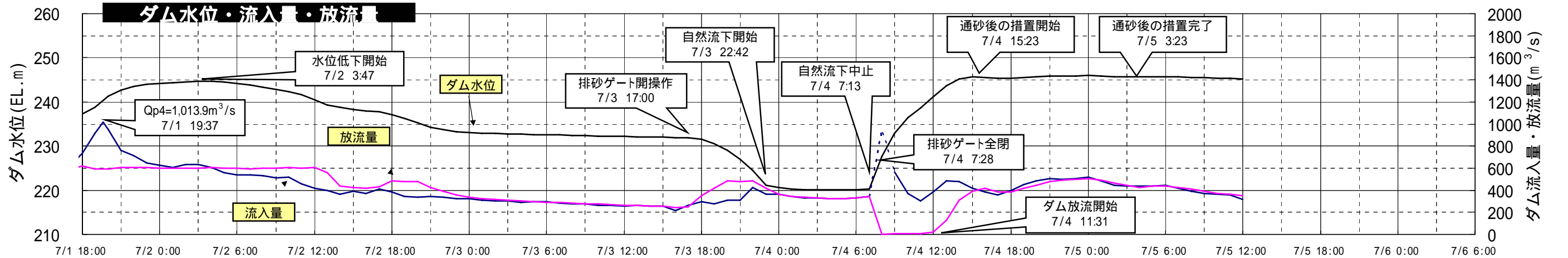


宇奈月ダム水文データ

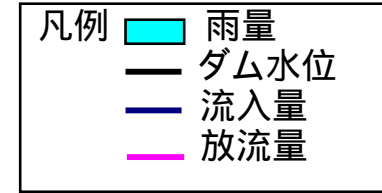
時間雨量 (宇奈月ダム ~ 黒部ダム 流域平均雨量)



ダム水位・流入量・放流量

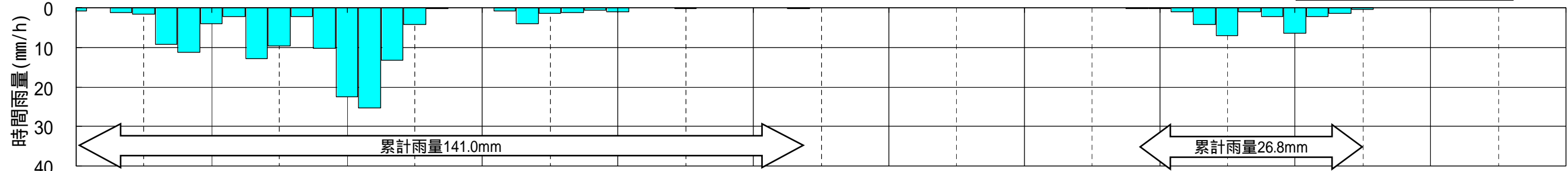


連携通砂時両ダム水文データ

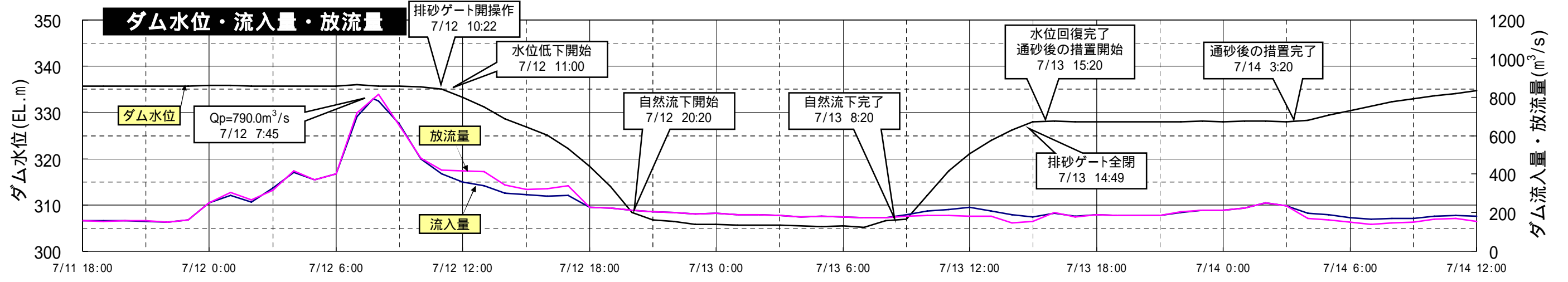


出し平ダム水文データ

時間雨量 (出し平ダム～黒部ダム 流域平均雨量)

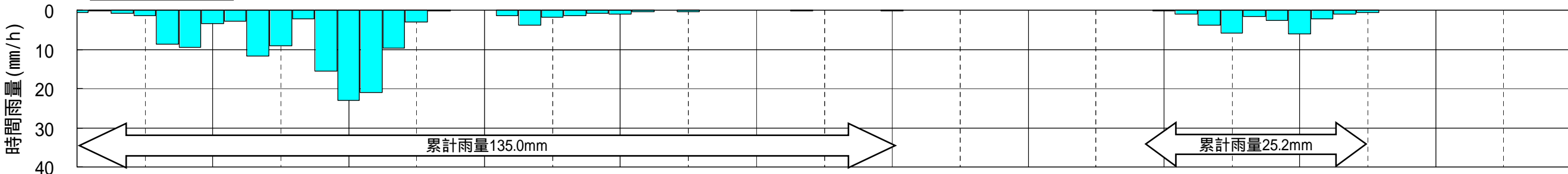


ダム水位・流入量・放流量

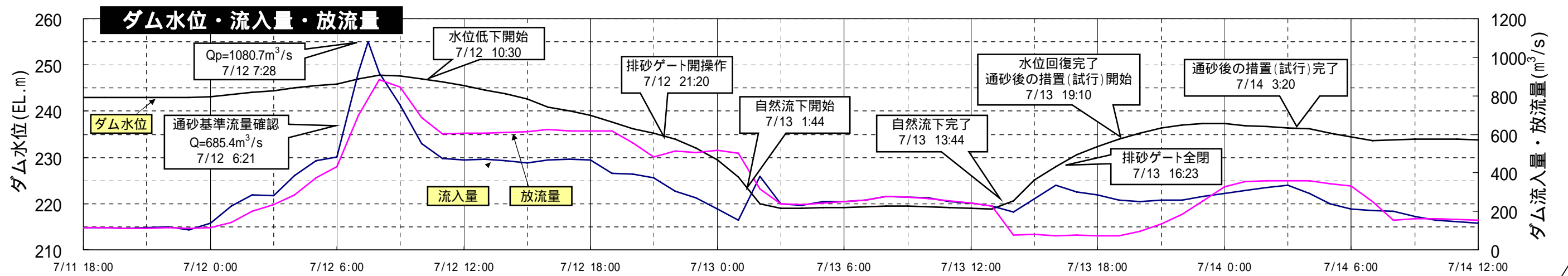


宇奈月ダム水文データ

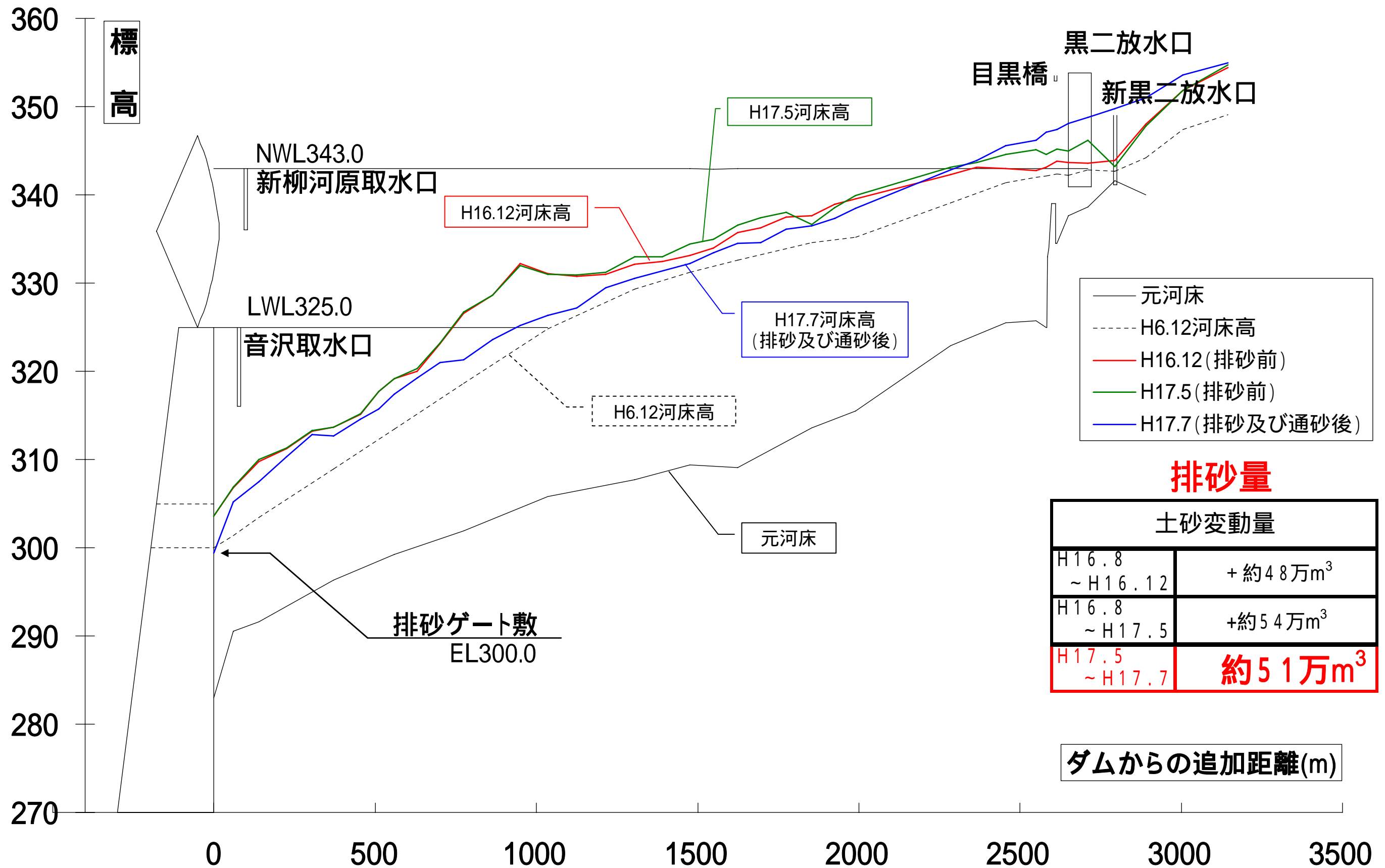
時間雨量 (宇奈月ダム～黒部ダム 流域平均雨量)



ダム水位・流入量・放流量



平成17年6,7月連携排砂及び通砂後の出し平ダム堆砂形状 (最深河床)



平成17年6、7月連携排砂及び通砂後の宇奈月ダム堆砂形状

(平均河床)

