



## 【石川県内】お盆期間における国道の交通状況について(速報)

■ 金沢河川国道事務所が管理する国道8号、国道157号、国道159号、国道160号、能越自動車道におけるお盆期間中の交通状況(速報)をお知らせします。

- 昨年と比べて石川県全体の平均交通量が約3%増加
- 緊急事態宣言前(令和元年度)と比べて同程度に回復
- 8月11日(金) 国道159号金沢東部環状道路(月浦町<sup>つきうらまち</sup>~神谷内町<sup>かみやちまち</sup>) 4車線化開通

### ■ 昨年の同時期との比較

#### ● 石川県全体では?

主要8地点(①~⑧)の平均交通量 **約3%増加** (+ 670台/日)

#### ● 金沢市内では?

① 国道159号(金沢市御所町<sup>かなざわごしょまち</sup>) **約5%増加** (+1,740台/日)

② 国道8号(金沢市森戸<sup>かなざわもりと</sup>) **約2%増加** (+1,210台/日)

#### ● 金沢市周辺では?

③ 国道157号(白山市橋爪町<sup>はくさんはしづめまち</sup>) **約1%減少** (- 120台/日)

#### ● 能登地方では?

④ 能越自動車道(穴水町川島<sup>あなみずまちかわしま</sup>) **約9%増加** (+ 810台/日)

⑤ 能越自動車道(七尾市千野町<sup>ななおのちのまち</sup>) **約3%増加** (+ 50台/日)

⑥ 国道160号(七尾市庵町<sup>ななおのいおりまち</sup>) **約3%増加** (+ 50台/日)

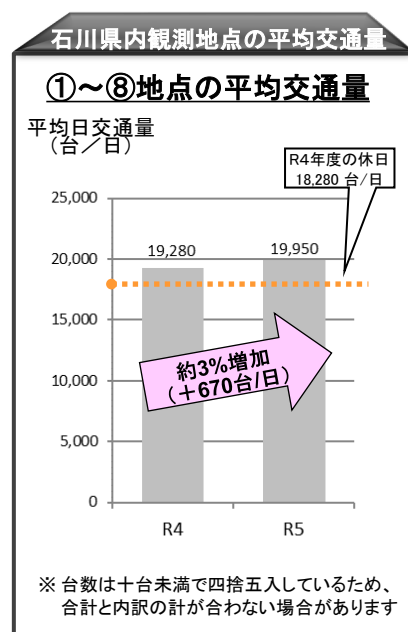
#### ● 加賀地方では?

⑦ 国道8号(加賀市熊坂町<sup>かがくまざかまち</sup>) **約6%増加** (+1,120台/日)

#### ● 富山県境では?

⑧ 国道8号(津幡町刈安<sup>つばたまちかりやす</sup>) **約3%増加** (+ 520台/日)

(参考) 国道160号(氷見市脇<sup>ひみわき</sup>) **約1%減少** (- 10台/日)



### ■ お盆期間中の天気(金沢市)

昨年 R4	8/10(水) ☁	8/11(木) ☀/☁	8/12(金) ☁/☀	8/13(土) ☀/☁	8/14(日) ☔/☁	8/15(月) ☔/☁	8/16(火) ☁/☔	8/17(水) ☔/☁
今年 R5	8/9(水) ☔/☔	8/10(木) ☀	8/11(金) ☀	8/12(土) ☀	8/13(日) ☀	8/14(月) ☔/☔	8/15(火) ☁/☔	8/16(水) ☁/☀

出典: 気象庁ホームページ(/: のち、|: 時々または一時)

### お問い合わせ先

国土交通省 北陸地方整備局 金沢河川国道事務所 計画課長 **水野 力斗**

住所: 金沢市西念4丁目23番5号  
 電話: 076-264-9912(計画課直通)  
 FAX: 076-233-9631

事務所HP: <https://www.hrr.mlit.go.jp/kanazawa/index.html>

X(旧ツイッター): <https://twitter.com/KanazawaBousai>

【事務所HP】

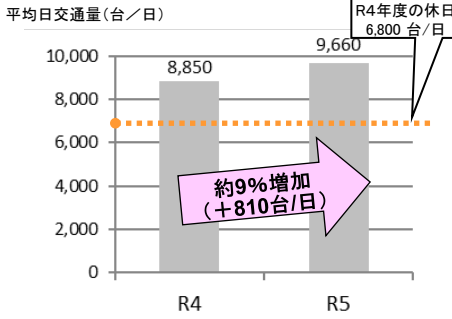


【X(旧ツイッター)】

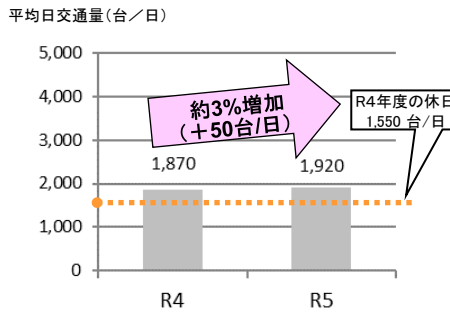


# お盆期間における国道の交通量調査結果(速報)

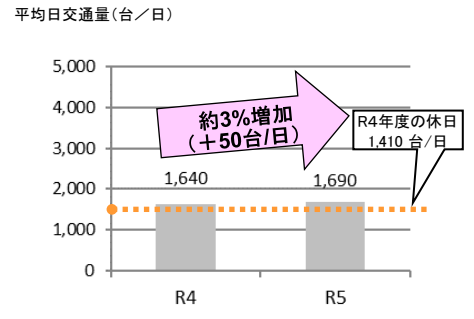
## ④ 能越自動車道 穴水町川島



## ⑤ 能越自動車道 七尾市千野町



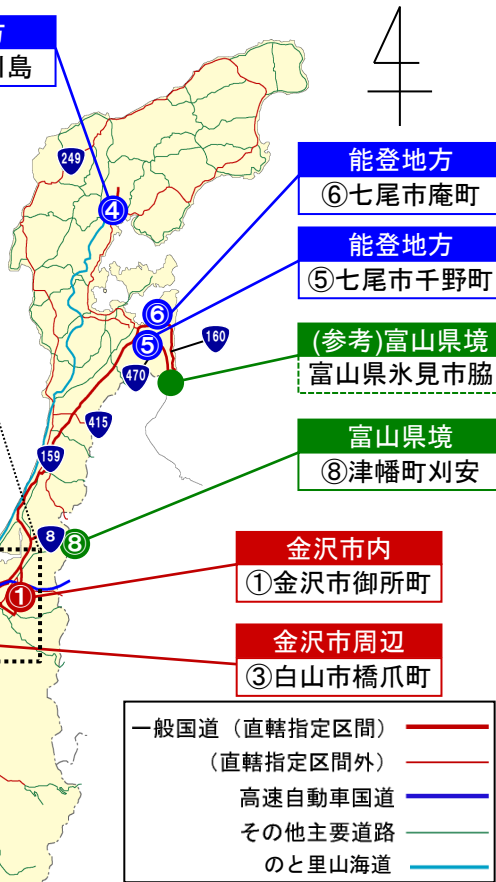
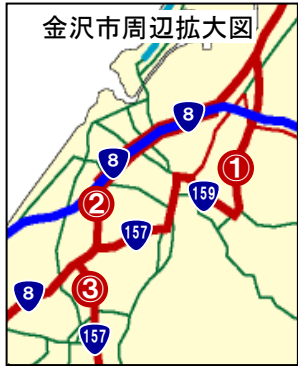
## ⑥ 国道160号 七尾市庵町



### 能登地方

#### 能登地方

④穴水町川島



### 金沢市内

②金沢市森戸

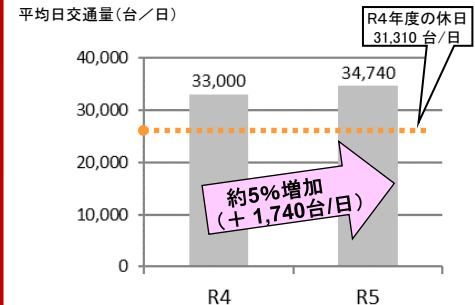
### 加賀地方

⑦加賀市熊坂町

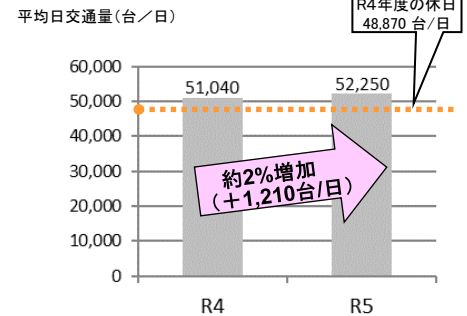
- 平均日交通量算出の期間
  - ・R4(8日間): R4.8.10(水)~R4.8.17(水)
  - ・R5(8日間): R5.8.9(水)~R5.8.16(水)
- R4: 確定値(欠測等の異常値を補完したもの)
- R5: 速報値(欠測等の異常値がそのままとなっているもの)
- 各日の集計時間帯: 0時~24時(24時間)
- ————: R4年度の休日平均(平均日交通量)
- ————: 交通量増加、 ————: 交通量減少

### 金沢市内

## ① 国道159号 金沢市御所町

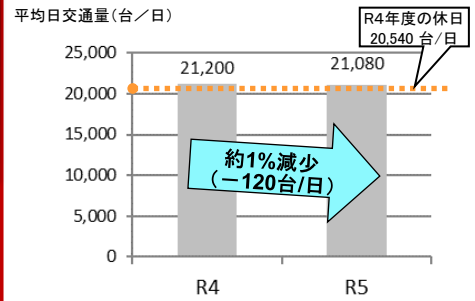


## ② 国道8号 金沢市森戸



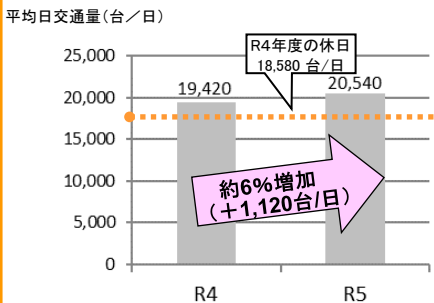
### 金沢市周辺

## ③ 国道157号 白山市橋爪町



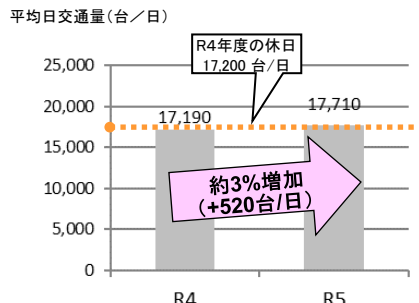
### 加賀地方

## ⑦ 国道8号 加賀市熊坂町

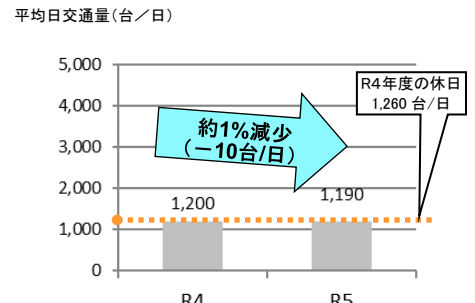


### 富山県境

## ⑧ 国道8号 津幡町刈安



## (参考) 国道160号 氷見市脇(富山県)



# <参考> R1、R2、R3、R4、R5のお盆期間の交通量

単位：台/日

地域	地点名	お盆期間の交通量					比率			
		R1	R2	R3	R4	R5	R5/R1 <sup>※1</sup>	R5/R2 <sup>※2</sup>	R5/R3 <sup>※3</sup>	R5/R4 <sup>※3</sup>
		8/8～8/18	8/7～8/16	8/6～8/16	8/10～8/17	8/9～8/16				
金沢市内	①国道159号金沢市御所町	34,720	31,770	29,970	33,000	34,740	1.00	1.09	1.16	1.05
	②国道8号金沢市森戸	52,860	49,560	48,940	51,040	52,250	0.99	1.05	1.07	1.02
金沢市周辺	③国道157号白山市橋爪町	19,800	19,340	20,540	21,200	21,080	1.06	1.09	1.03	0.99
能登地方	④能越自動車道 穴水町川島	10,180	8,670	7,400	8,850	9,660	0.95	1.11	1.31	1.09
	⑤能越自動車道 七尾市千野町	2,490	1,650	1,540	1,870	1,920	0.77	1.16	1.25	1.03
	⑥国道160号七尾市庵町	1,890	1,840	1,470	1,640	1,690	0.89	0.92	1.15	1.03
加賀地方	⑦国道8号加賀市熊坂町	23,760	18,930	16,850	19,420	20,540	0.86	1.09	1.22	1.06
富山県境	⑧国道8号津幡町刈安	18,810	15,600	14,660	17,190	17,710	0.94	1.14	1.21	1.03
	(参考) 国道160号氷見市脇	1,480	1,410	1,000	1,200	1,190	0.80	0.84	1.19	0.99
全体	①～⑧の平均 <sup>※4</sup>	20,560	18,420	17,670	19,280	19,950	0.97	1.08	1.13	1.03

※1 緊急事態宣言前との比較  
 ※2 緊急事態宣言中との比較  
 ※3 前年及び前々年との比較  
 ※4 平均は各観測点の単純平均

## <参考>

R3のお盆（8/6～8/16）期間中の緊急事態措置及びまん延防止等重点措置の実施区域

- ・緊急事態措置を実施すべき区域：埼玉県、千葉県、東京都、神奈川県、大阪府、沖縄県
- ・まん延防止等重点措置を実施すべき区域：北海道、福島県、茨城県、栃木県、群馬県、石川県、静岡県、愛知県、滋賀県、京都府、兵庫県、福岡県、熊本県