



【石川県内】年末年始期間における国道の交通状況について(速報)

■ 金沢河川国道事務所が管理する国道8号、国道157号、国道159号、国道160号、能越自動車道における年末年始の交通状況(速報)をお知らせします。

■ 一昨年の同時期との比較

● 石川県全体では？

主要8地点の合計交通量 **約13%減少** (-17,390台/日)

● 金沢市内では？

- ① 国道159号(金沢市御所町) **約15%減少** (-3,820台/日)
- ② 国道8号(金沢市森戸) **約8%減少** (-3,650台/日)

● 金沢市周辺では？

③ 国道157号(白山市橋爪町) **約8%増加** (+1,340台/日)

● 能登地方では？

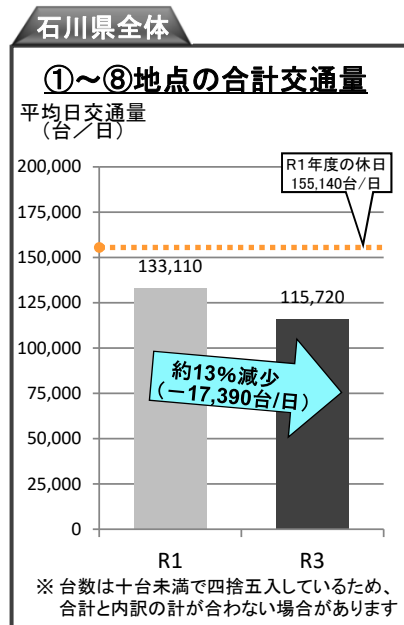
- ④ 能越自動車道(穴水町川島) **約18%減少** (-1,140台/日)
- ⑤ 能越自動車道(七尾市干野町) **約26%減少** (-410台/日)
- ⑥ 国道160号(七尾市庵町) **約16%減少** (-210台/日)

● 加賀地方では？

⑦ 国道8号(加賀市熊坂町) **約29%減少** (-5,890台/日)

● 県境付近では？

⑧ 富山県境 国道8号(津幡町刈安) **約21%減少** (-3,610台/日)



■ 年末年始の天気(金沢市)

	12/27(金)	12/28(土)	12/29(日)	12/30(月)	12/31(火)	1/1(水)	1/2(木)	1/3(金)	1/4(土)	1/5(日)
一昨年 R1	☔ ☁	☁ ☀	☁ ☀	☔ ☁	☁ ☔	☁ ☔	☔ ☀	☔ ☁	☁ ☔	☁ ☔
今年 R3	☔ ☁	☁ 🎅	☁ ☀	☔ ☁	🎅 ☁	☁ 🎅	☁ ☀	☁ ☔	☔ 🎅	☔ ☁

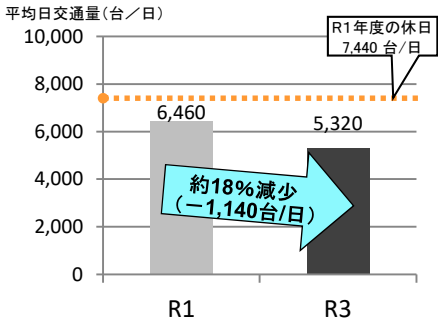
出典: 気象庁ホームページ(/: のち, |: 時々または一時)

お問い合わせ先

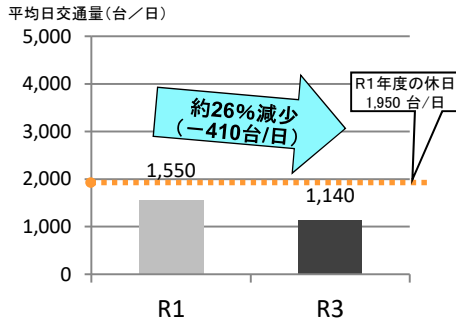
金沢河川国道事務所 調査第二課長 **戸部 啓太郎**
とべ けいたろう
さいねん
 住所: 金沢市西念4丁目23番5号
 電話: 076-264-9912(調査第二課直通)
 FAX: 076-233-9631

直轄国道の年末年始の交通量調査結果(速報)

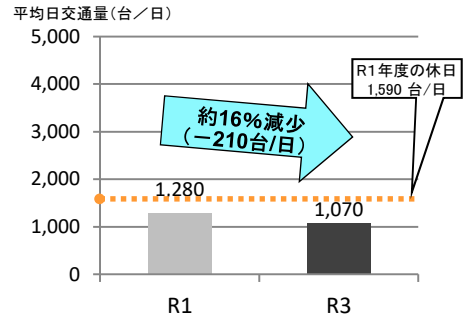
④ 能越自動車道 穴水町川島



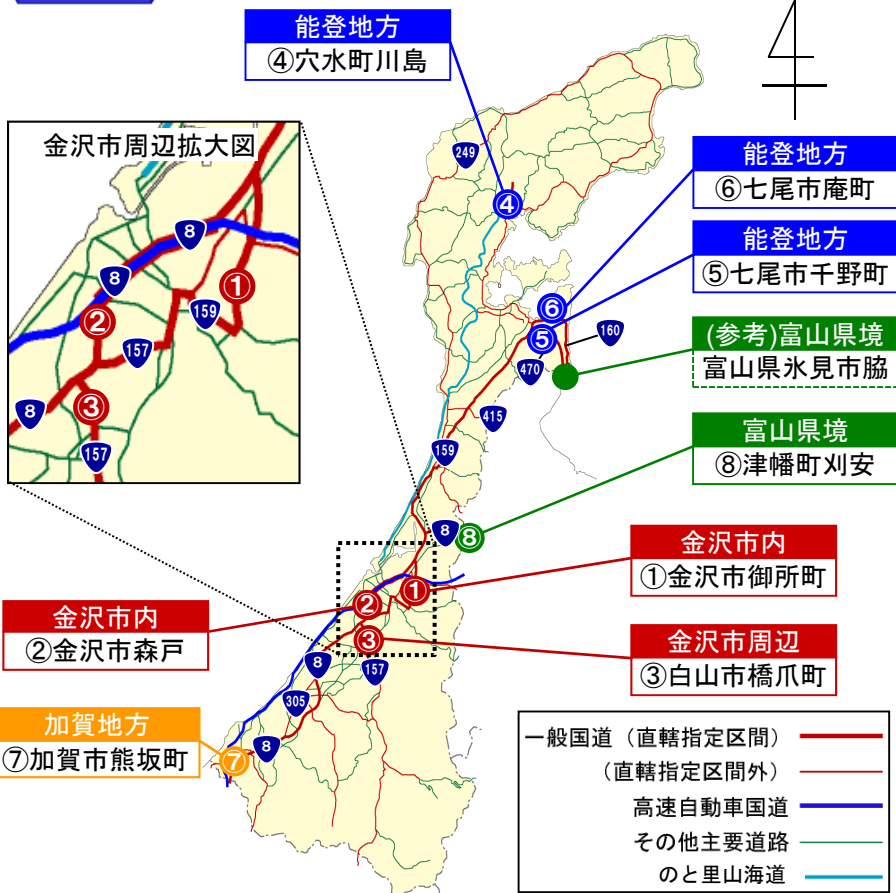
⑤ 能越自動車道 七尾市千野町



⑥ 国道160号 七尾市庵町



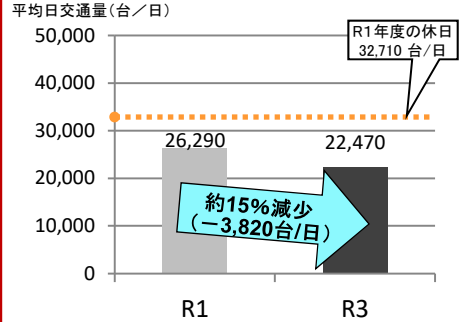
能登地方



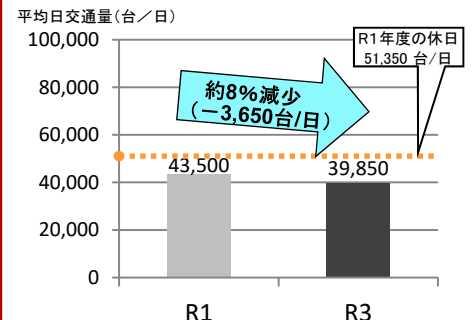
○平均日交通量算出の期間
 ・R1(10日間): R1.12.27(金)~R2.1.5(日)
 ・R3(8日間): R3.12.28(火)~R4.1.4(火)
 ○R1: 確定値(欠測等の異常値を補完したもの)
 R3: 速報値(欠測等の異常値がそのままとなっているもの)
 ○各日の集計時間帯: 0時~24時(24時間)
 ○●: R1年度の休日平均(平均日交通量)

金沢市内

① 国道159号 金沢市御所町

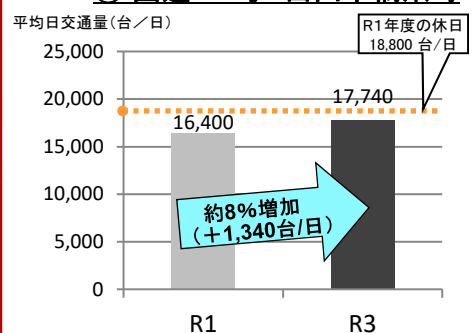


② 国道8号 金沢市森戸



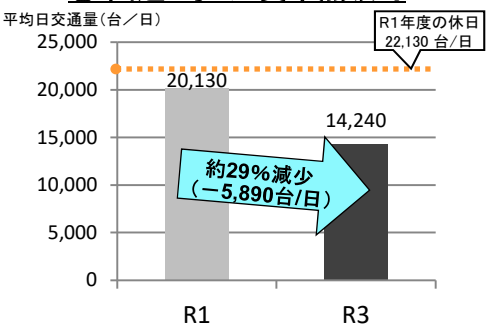
金沢市周辺

③ 国道157号 白山市橋爪町



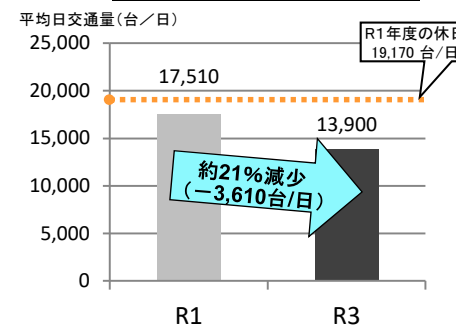
加賀地方

⑦ 国道8号 加賀市熊坂町

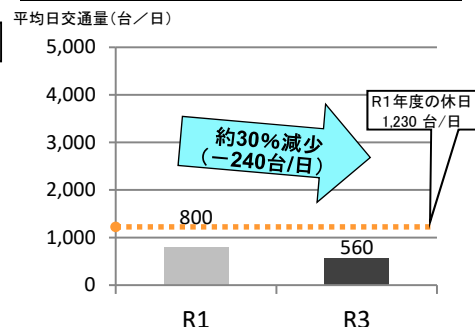


富山県境

⑧ 国道8号 津幡町刈安



(参考) 国道160号 富山県氷見市脇



<参考> R1、R2、R3の年末年始の交通量

単位：台／日

地域	地点名	年末年始期間交通量			比率		
		R1	R2	R3	R2/R1	R3/R1	R3/R2
		12/27～1/5	12/26～1/3	12/28～1/4			
金沢市内	①国道159号金沢市御所町	26,290	22,390	22,470	0.85	0.85	1.00
	②国道8号金沢市森戸	43,500	40,250	39,850	0.93	0.92	0.99
金沢市周辺	③国道157号白山市橋爪町	16,400	15,820	17,740	0.96	1.08	1.12
能登地方	④能越自動車道 穴水町川島	6,460	4,370	5,320	0.68	0.82	1.22
	⑤能越自動車道 七尾市千野町	1,550	1,060	1,140	0.68	0.74	1.08
	⑥国道160号七尾市庵町	1,280	1,320	1,070	1.03	0.84	0.81
加賀地方	⑦国道8号加賀市熊坂町	20,130	14,620	14,240	0.73	0.71	0.97
県境	⑧国道8号津幡町刈安	17,510	13,670	13,900	0.78	0.79	1.02