

記者発表	
発表先	石川県政記者クラブ

平成24年8月17日

扱い 発表を持って解禁



## 平成24年度 お盆期間中の石川県内における直轄国道の交通量について【速報】

～お盆期間中の石川県内における国が管理する直轄国道の交通量をお知らせします～

### □ 昨年と同時期に比べて

#### ★ 石川県全体では？

石川県全体（7地点）の交通量は、昨年度並みでした。  
（昨年同時期比で約-1%（-1,900台/日）減少）

#### ○ 能登方面では？

◇ 国道470号能越自動車道穴水道路の穴水町川島<sup>かわしま</sup>地先の交通量は、増加しました。  
（昨年同時期比で約8%（+700台/日）増加）

◇ 国道159号宝達志水町上田<sup>うただで</sup>出地先の交通量は、昨年度並みでした。  
（昨年同時期比で約1%（-200台/日）減少）

#### ○ 金沢市中心部付近では？

◇ 国道8号金沢市西念<sup>さいねん</sup>地先の交通量は、減少しました。  
（昨年同時期比で約4%（-3,000台/日）減少）

◇ 国道159号金沢東部環状道路の金沢市御所<sup>ごしょ</sup>地先の交通量は、昨年度並みでした。  
（昨年同時期比で約1%（-100台/日）減少）

#### ○ 金沢市郊外では？

◇ 国道157号白山市橋爪<sup>はしづめ</sup>地先の交通量は、増加しました。  
（昨年同時期比で約18%（+2,500台/日）増加）

#### ○ 県境付近では？

◇ 富山県境付近  
国道8号津幡北バイパスの津幡町俱利伽羅<sup>くりから</sup>地先の交通量は、減少しました。  
（昨年同時期比で約5%（-900台/日）減少）

◇ 福井県境付近  
国道8号加賀市熊坂<sup>くまさか</sup>地先の交通量は、減少しました。  
（昨年同時期比で約6%（-900台/日）減少）

【参考：天気と比較】 気象庁ホームページ（/：のち、|：時々または一時）

	曜日	10日(水)	11日(木)	12日(金)	13日(土)	14日(日)	15日(月)	16日(火)	17日(水)	18日(木)
昨年度 H23度	天候									
今年度 H24度	曜日	8日(水)	9日(木)	10日(金)	11日(土)	12日(日)	13日(月)	14日(火)	15日(水)	16日(木)
	天候									

※平均交通量の各期間

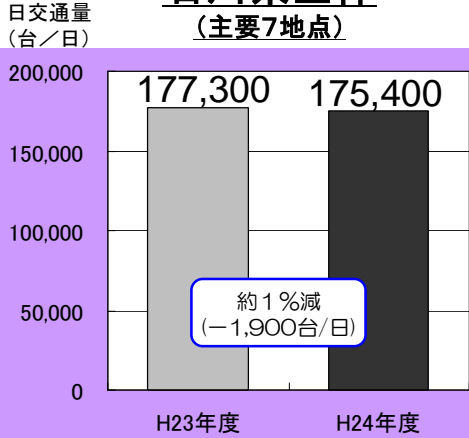
・昨年度：H23年8月10日～8月18日（9日間）の日平均  
・今年度：H24年8月8日～8月16日（9日間）の日平均  
※時間帯は当日7時台～翌6時台の24時間集計値

### お問い合わせ先

■北陸地方整備局 金沢河川国道事務所 調査第二課長 木村 祐二  
電話：076-264-9912（直通）FAX：076-233-9631（直通）※番号通知設定でおかけ下さい

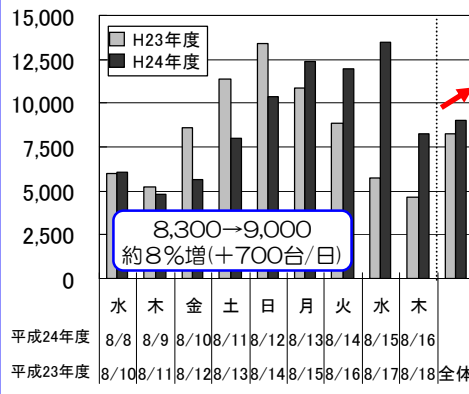
# 直轄国道のお盆期間中の交通量調査結果

## 石川県全体 (主要7地点)



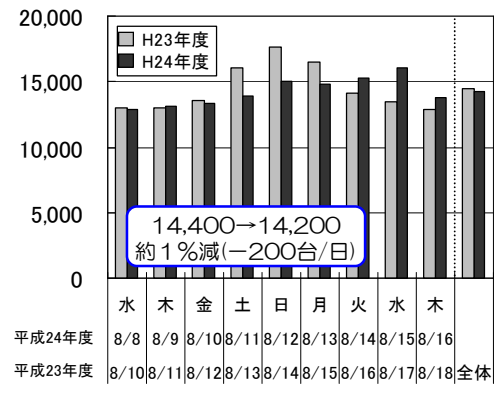
## ①能登方面

### 国道470号 穴水町川島

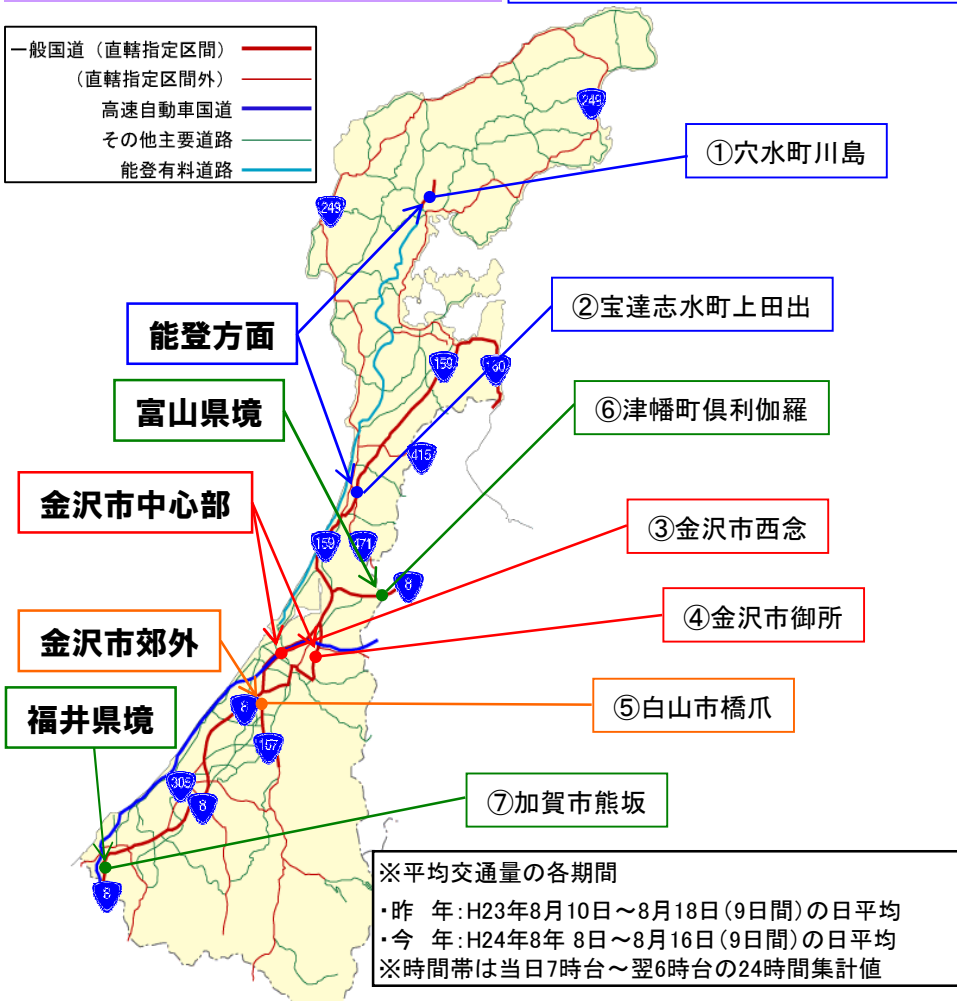


## ②能登方面

### 国道159号 宝達志水町上田出



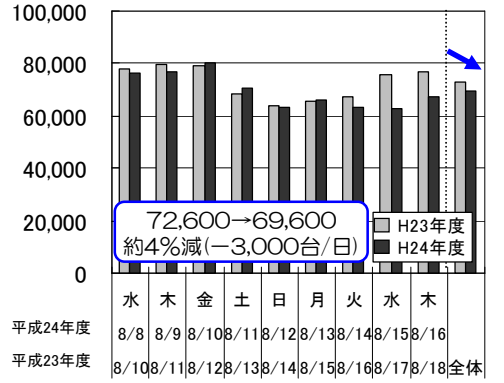
- 一般国道 (直轄指定区間) (直轄指定区間外)
- 高速自動車国道
- その他主要道路
- 能登有料道路



※平均交通量の各期間  
 ・昨 年: H23年8月10日~8月18日 (9日間) の日平均  
 ・今 年: H24年8月 8日~8月16日 (9日間) の日平均  
 ※時間帯は当日7時台~翌6時台の24時間集計値

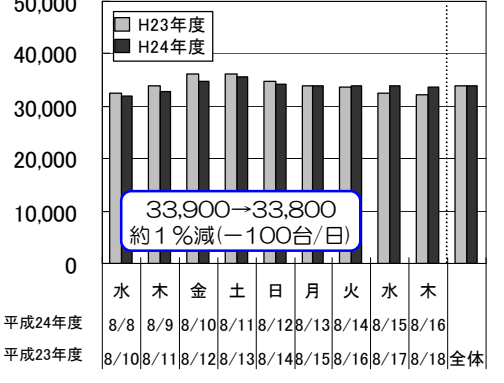
## ③金沢市中心部

### 国道8号 金沢市西念



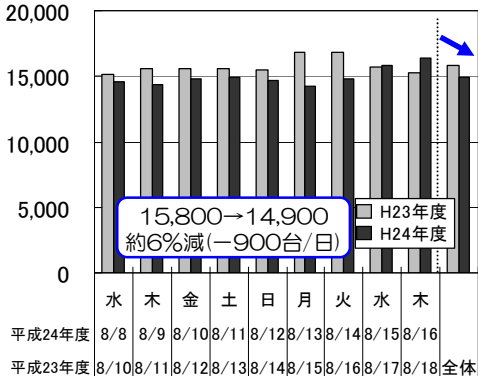
## ④金沢市中心部

### 国道159号 金沢市御所



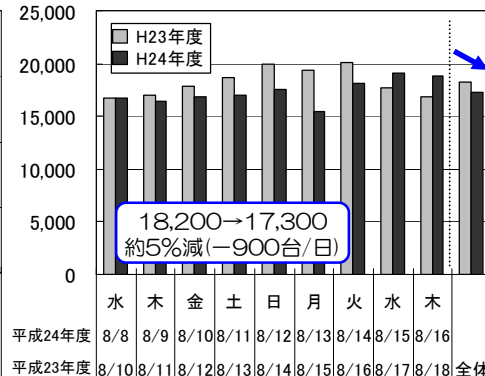
## ⑦福井県境付近

### 国道8号 加賀市熊坂



## ⑥富山県境付近

### 国道8号 津幡町倶利伽羅



## ⑤金沢市郊外

### 国道157号 白山市橋爪

