

～数値等は、速報値のため今後変わることがあります。～

演習

平成22年 5月18日16時10分

記者発表資料

発表先 石川県政記者クラブ

扱い 配布を持って解禁



## 平成22年5月18日台風0号出水について(第四報)

手取川・梯川・手取川ダム・白山砂防・石川海岸 16:10現在の状況

### 1. 河川

#### [要旨]

#### ●手取川（手取川ダム、白山砂防含む）

白山砂防 白山市東荒谷地先の斜面崩壊は、16時に応急工事を完了しました。

手取川 能美市下清水地先の堤防決壊（左岸4.2k付近）については、16時に緊急復旧が完了しました。

手取川ダムでは、流入量が計画最大放流量を下回ったため、18日16時00分にダム水位維持量を低下させますが、河川水位は高い状態が続きますので注意してください。

#### ●梯川

埴田水位観測所では、ピーク水位4.2m（18日13:00）を観測しましたが、15:30避難判断水位（3.0m）を下回り、今後更に水位が低下すると予想されます。

現地では、小松市水防団4班12人が出動し警戒中です。

#### ●石川海岸

小松市安宅新地先の直立堤倒壊箇所の応急復旧については、16時頃に着手し16時30分に完了予定です。

#### 【問い合わせ先】

国土交通省北陸地方整備局 金沢河川国道事務所  
河川・ダム・砂防・海岸 担当副所長 二俣 秀  
(TEL:076-264-8800)

～数値等は、速報値のため今後変わることがあります。～

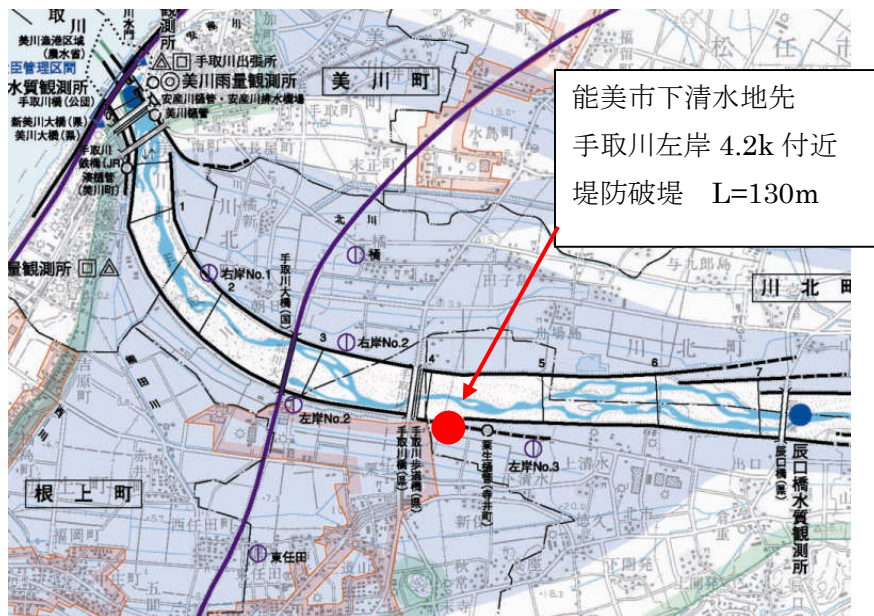
## 河 川

### (1)手取川の状況

- 8：50 水防団待機水位（0.9m）に達する
- 9：00 注意体制を発令
- 9：10 水防警報（準備）発令
- 9：40 はん濫注意水位（1.4m）に達する  
警戒体制に移行  
河川巡視を4班12人により開始
- 9：50 水防警報（出動）発令
- 9：55 はん濫注意情報発表  
防災エキスパート出動要請
- 10：10 白山市：樋管操作（ゲート全閉），川北町：占用物件の撤去完了
- 10：30 能美市：避難準備情報発令，下清水地区他の6,924人，1,848世帯が対象  
白山市：西川合流点付近（白山市湊地先）にて内水被害発生，ポンプ車の要請
- 10：50 避難判断水位（2.3m）に達する  
ヘリコプターの要請
- 10：55 はん濫警戒情報発表
- 11：00 非常体制に移行する  
白山市ポンプ車到着，排水開始
- 11：10 水防警報（状況）発令  
協定業者要請（待機）
- 11：20 白山市水防団3班9名，能美市水防団2班6名，川北町水防団1班3名が出動し，巡視を実施中  
（水防団活動報告）能美市水防団50人，左岸4.2kで木流し工（5基）を実施中
- 11：30 はん濫危険水位（3.0m）に達する
- 11：40 能美市長より下清水地区他の6,924人，1,848世帯に避難指示を発令，避難中
- 11：50 白山市水防団3班9名，能美市水防団2班6名，川北町水防団1班3名が出動し，巡視を実施中  
（水防団活動報告）能美市水防団50人，左岸4.2kで木流し工（5基）を完了，左岸4.2kに堤防の決壊の恐れあり  
協定業者要請（準備）
- 11：55 手取川はん濫危険情報発表
- 12：00 はん濫危険水位（3.0m）に達する
- 13：00 ピーク水位（4.8m）に達する  
能美市水防団50人待避完了報告  
能美市下清水地区他の6,924人・1,848世帯が避難完了
- 13：20 能美市下清水地先左岸4.2kにて幅約130mにかけて堤防が破堤
- 13：25 破堤等重大災害状況（第一報）  
水防警報（状況 破堤）発令
- 14：00 協定業者要請（出動）


～数値等は、速報値のため今後変わることがあります。～

- 14:40 はん濫危険水位 (3.0m) を下回る
- 14:50 復旧工法着手指示及び被害情報
- 15:20 白山市水防団 3班 9名, 能美市水防団 2班 6名, 川北町水防団 1班 3名が出動し, 巡視を実施中
- 15:40 避難判断水位 (2.3m) を下回る
- 16:00 緊急復旧情報 (完了)



演習

手取川 左岸4.2k付近(能美市下清水地先)



～数値等は、速報値のため今後変わることがあります。～

## (2) 梯川の状況

- 8:00 大雨洪水注意報発表
- 8:30 大雨洪水警報に切り替え
- 9:10 水防団待機水位(2.0m)に達する  
注意体制を発令  
水防警報(準備)発令
- 9:30 樋管操作(ゲート全閉)報告
- 9:50 はん濫注意水位(2.5m)に達する  
警戒体制に移行  
水防警報(出動)を発表  
河川巡視を4班12人により開始
- 9:55 はん濫注意情報発表  
防災エキスパート出動要請
- 10:30 避難判断水位(3.0m)に達する
- 10:55 はん濫警戒情報発表  
小松市水防団3班9人が出動し、巡視を実施中
- 11:00 非常体制に移行
- 11:40 はん濫危険水位(3.6m)に達する
- 11:55 梯川はん濫警戒情報発表  
小松市水防団4班12人が出動し巡視している(巡視強化)
- 13:00 ピーク水位(4.2m)に達する
- 14:10 水防警報(状況)発表
- 14:40 はん濫危険水位(3.6m)を下回る
- 14:55 はん濫警戒情報(切替)を発表
- 15:00 小松市水防団4班12人が出動し巡視している
- 15:30 避難判断水位(3.0m)を下回る
- 15:55 はん濫注意情報(切替)を発表
- 16:00 小松市水防団4班12人が出動し巡視している

## 白山砂防

【降雨状況について】

○市ノ瀬雨量観測所(場所:白山市白峰(市ノ瀬)ノ、旧白峰出張所)

時間雨量(15時から16時) 0mm

累計雨量(0時から16時) 226mm

○尾口雨量観測所(場所:白山市瀬戸ワ21、尾口砂防出張所)

時間雨量(15時から16時) 0mm

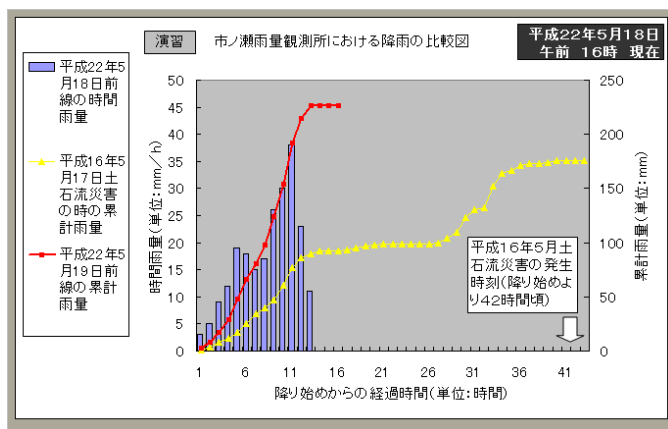
累計雨量(0時から14時) 231mm

参考 平成16年5月17日別当谷土石流の時の市ノ瀬雨量

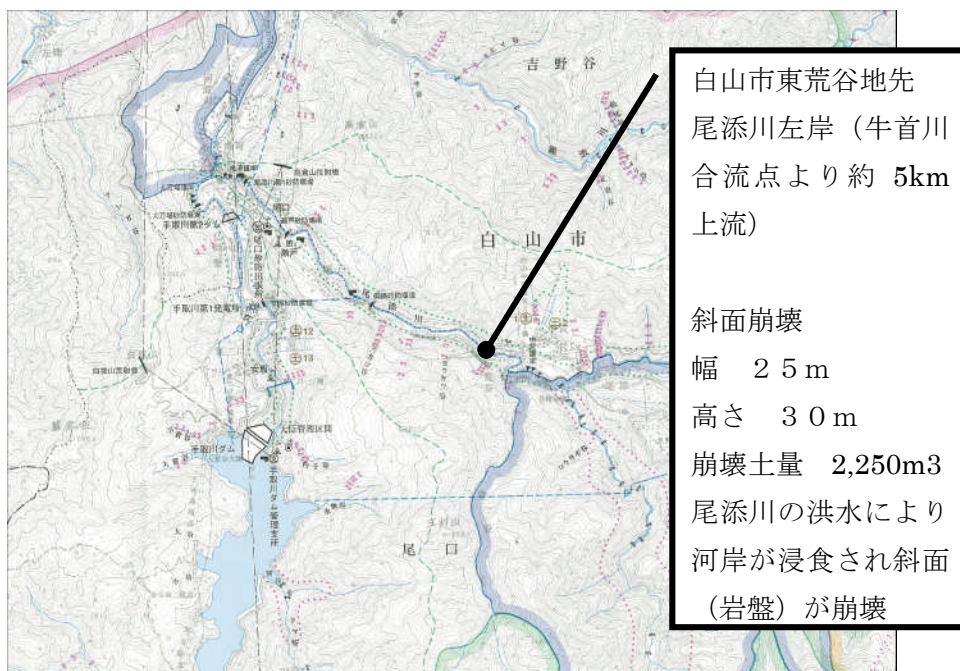
最大時間雨量 20mm、累計雨量 176mm(42時間)

白山市から白山市白峰(別当出合)地区において避難指示が出されています。

～数値等は、速報値のため今後変わることがあります。～



白山市東荒谷（尾添川左岸）地先の斜面崩壊に対する応急復旧（待受掘削）は完了しました。



#### 【事務所の対応について】

- 尾添川、牛首川に設置した砂防監視用カメラにより監視を行っています。
- 白山市東荒谷地先で発生した斜面崩壊については、16:00 応急復旧工事（待受掘削）を完了。