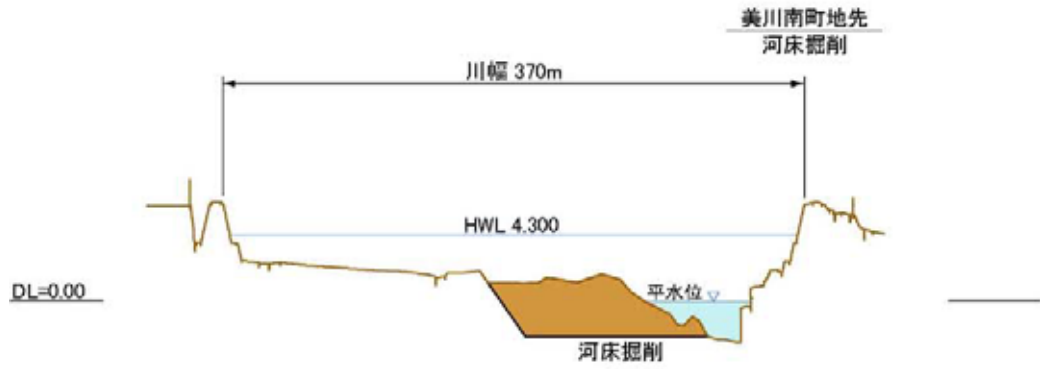
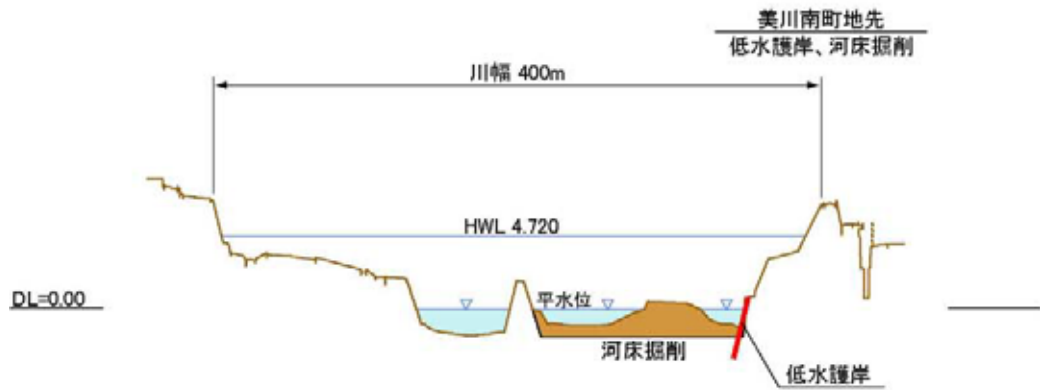


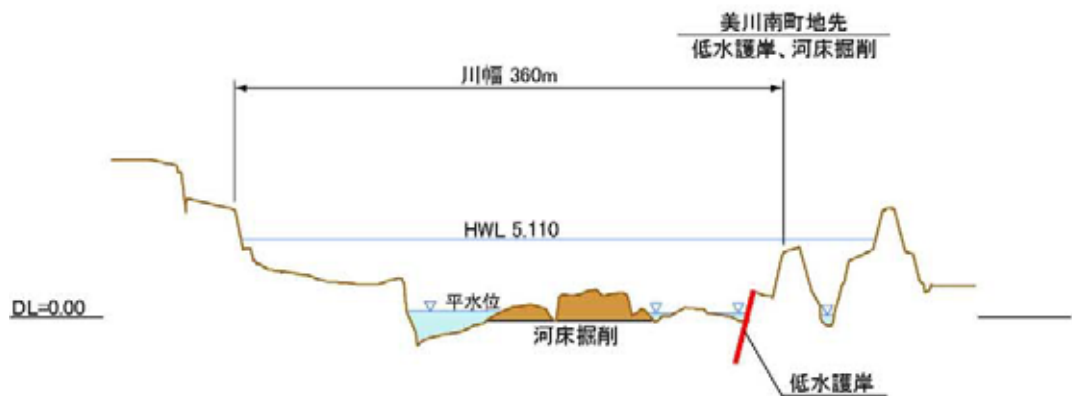
手取川 0.00k



手取川 0.20k



手取川 0.40k

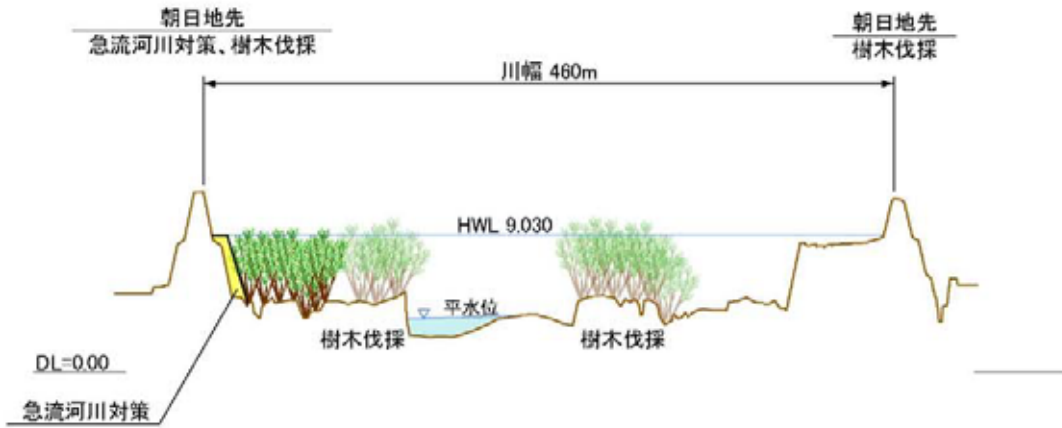


※1 河床掘削については、土砂の堆積状況をモニタリングしながら掘削範囲を決定する。
 ※2 河床掘削については、瀬・淵等の保全等、生物の生息環境に配慮しながら実施する。

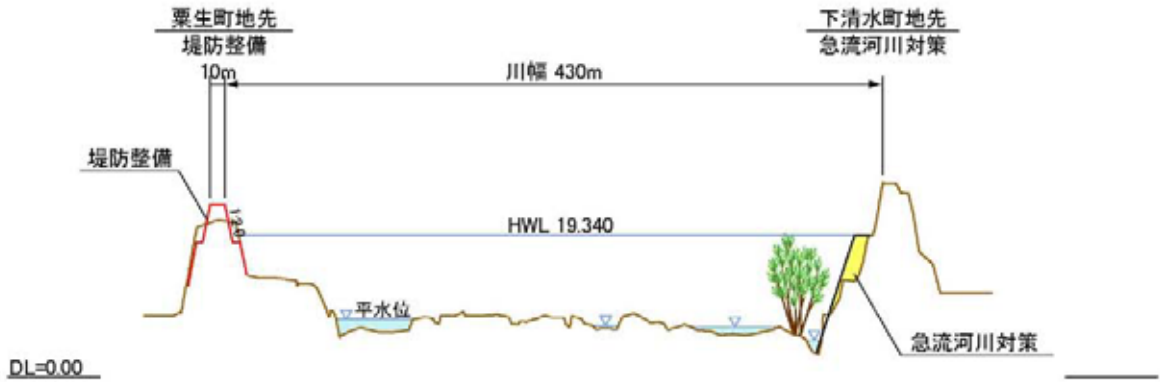
縮尺
 縦:1/500
 横:1/5000

主要地点横断面図

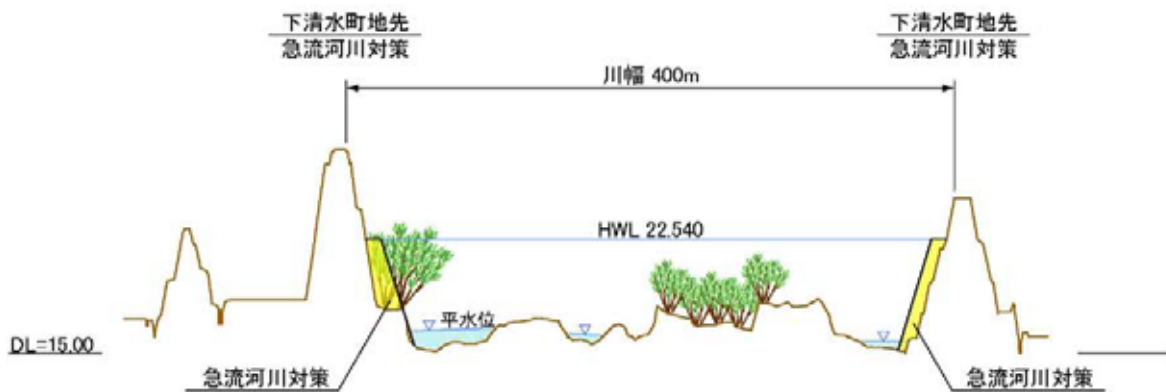
手取川 1.80k



手取川 4.00k



手取川 4.60k

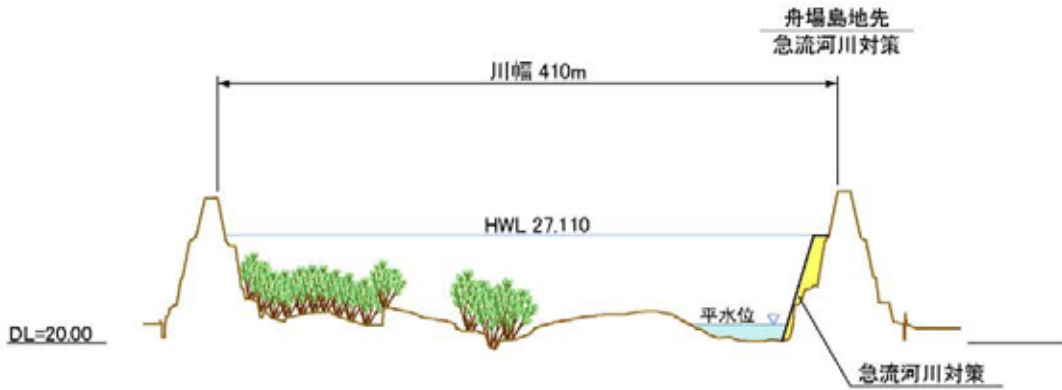


※1 必要に応じて河道内樹木群の管理を行う
 ※2 樹木の位置は平成14年度河川水辺の国勢調査により設定


縮尺
 縦:1/500
 横:1/5000

主要地点横断面図

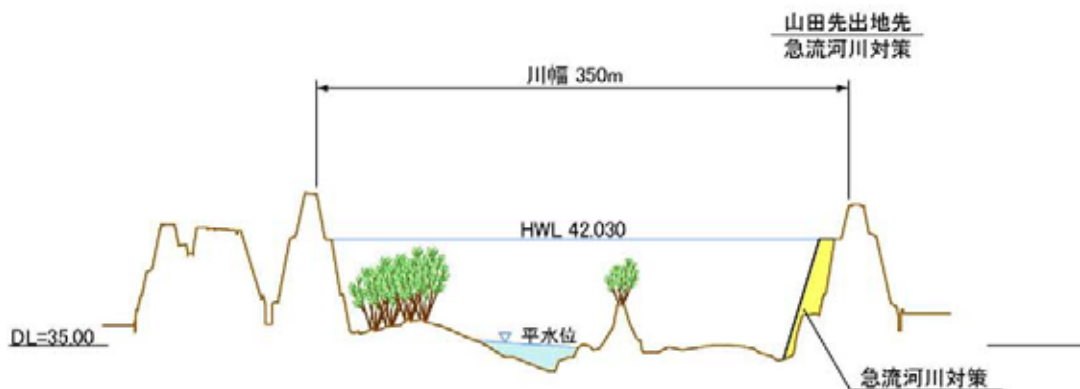
手取川 5.40k



手取川 6.80k



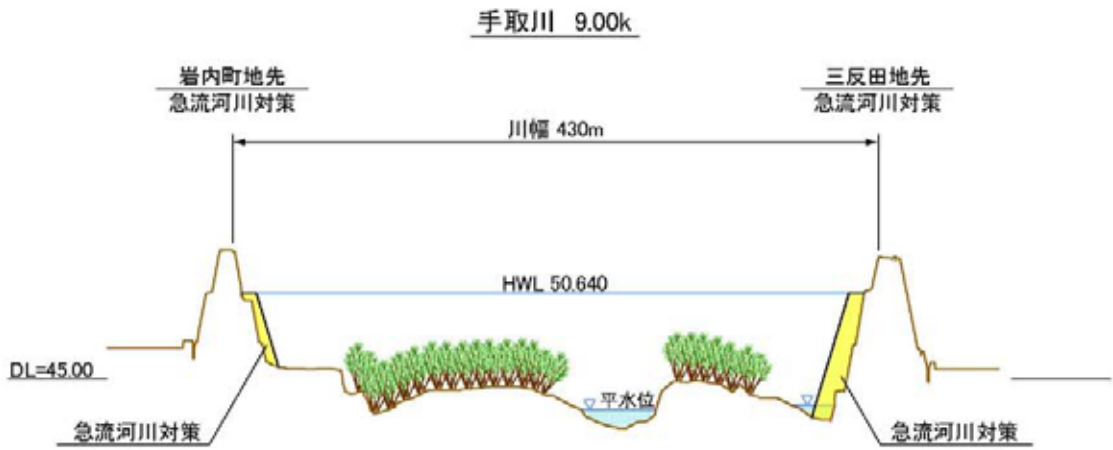
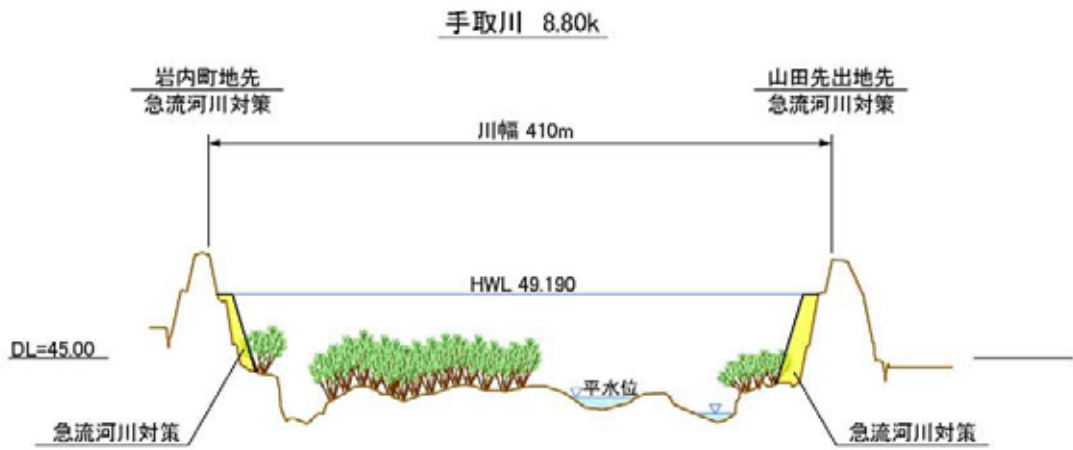

手取川 7.80k



※1 必要に応じて河道内樹木群の管理を行う
 ※2 樹木の位置は平成14年度河川水辺の国勢調査により設定

縮尺
 縦:1/500
 横:1/5000

主要地点横断面図

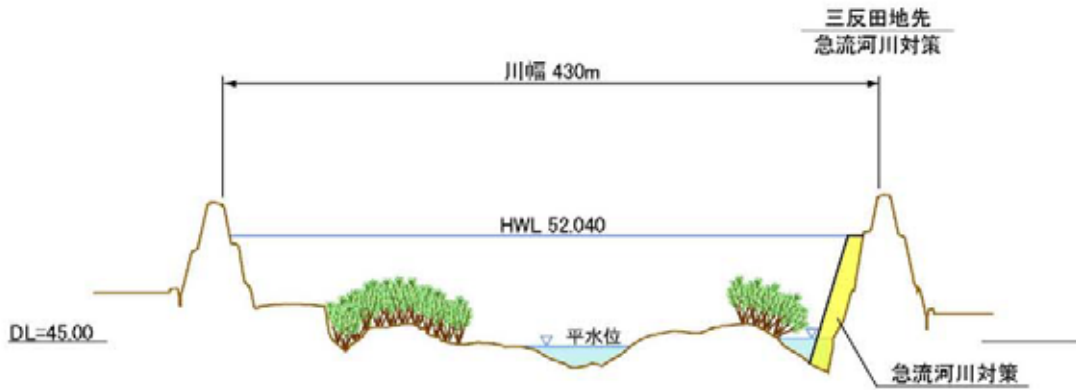


※1 必要に応じて河道内樹木群の管理を行う
 ※2 樹木の位置は平成14年度河川水辺の国勢調査により設定

縮尺
 縦: 1/500
 横: 1/5000

主要地点横断面図

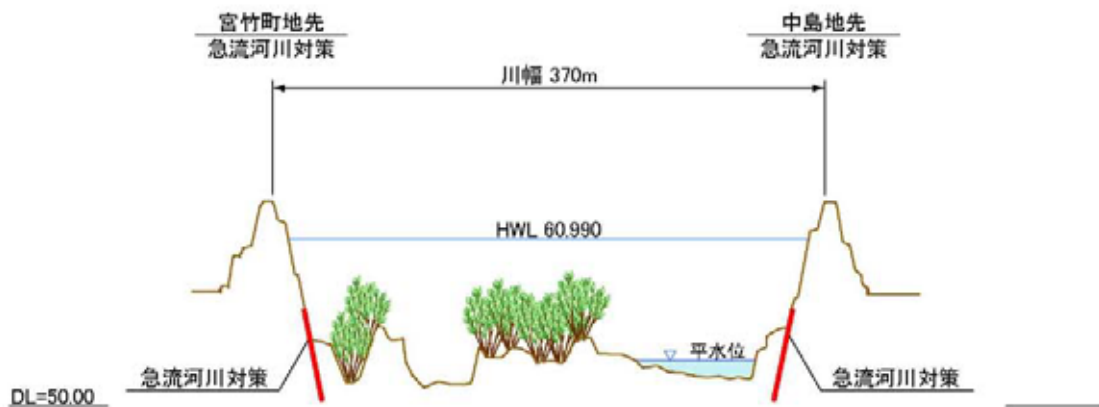
手取川 9.20k



手取川 9.60k



手取川 10.40k

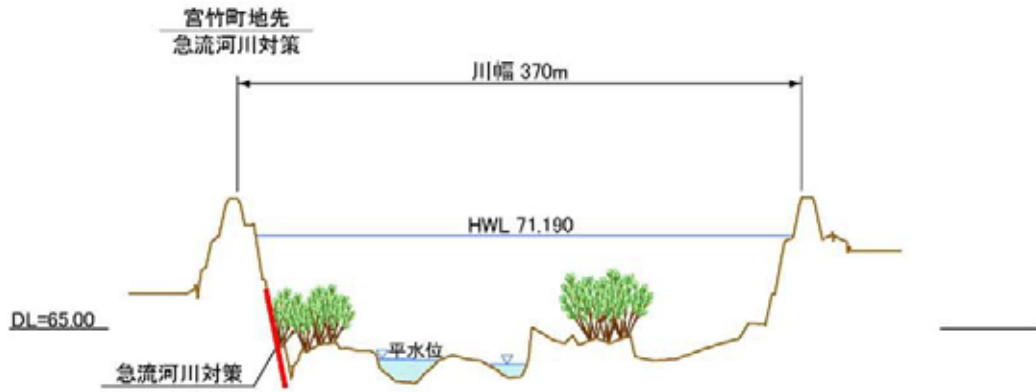


※1 必要に応じて河道内樹木群の管理を行う
※2 樹木の位置は平成14年度河川水辺の国勢調査により設定

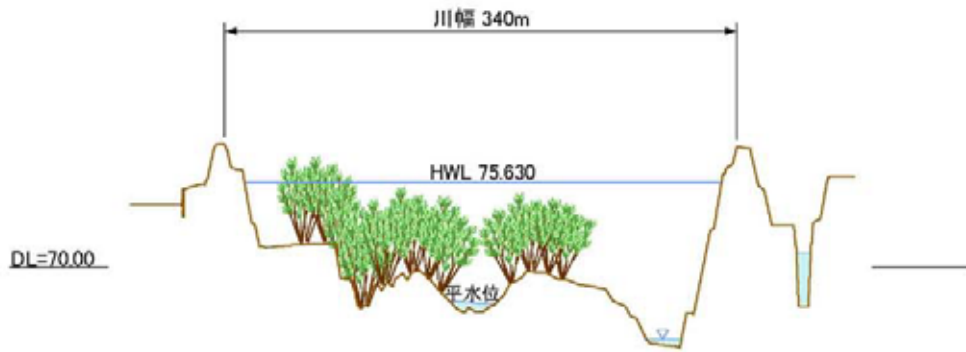
縮尺
縦:1/500
横:1/5000

主要地点横断面図

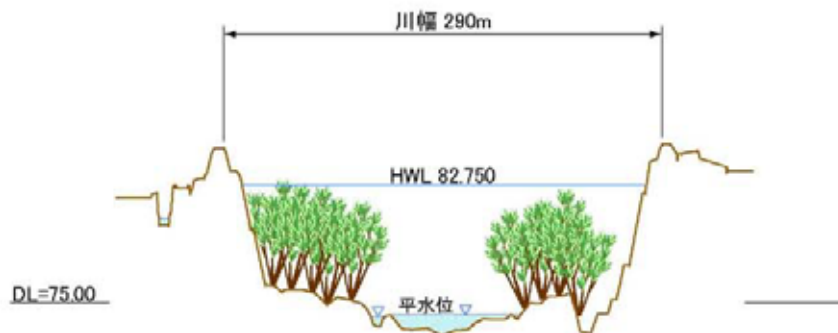
手取川 11.80k



手取川 12.40k



手取川 13.40k

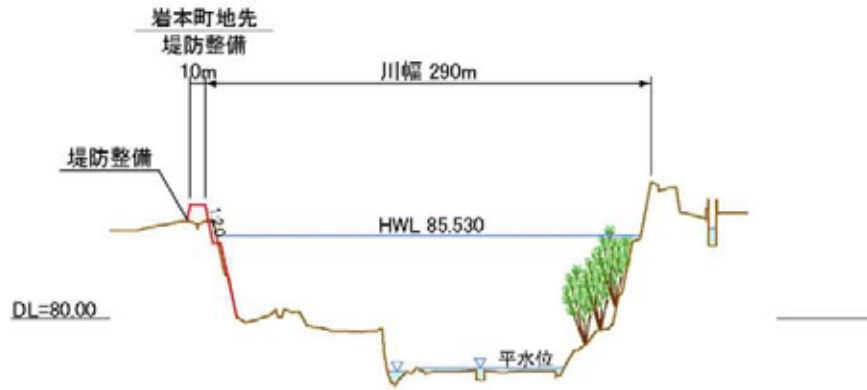


※1 必要に応じて河道内樹木群の管理を行う
 ※2 樹木の位置は平成14年度河川水辺の国勢調査により設定

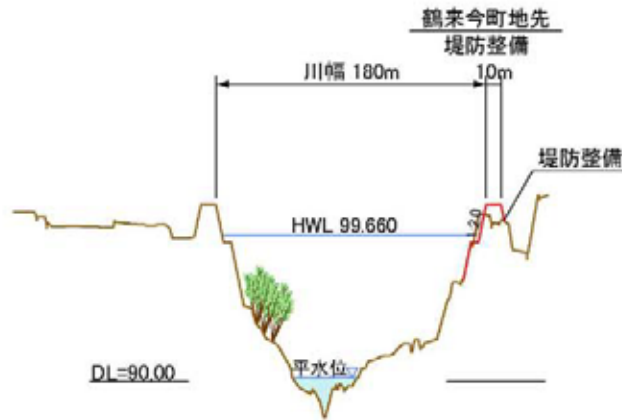
縮尺
 縦:1/500
 横:1/5000

主要地点横断面図

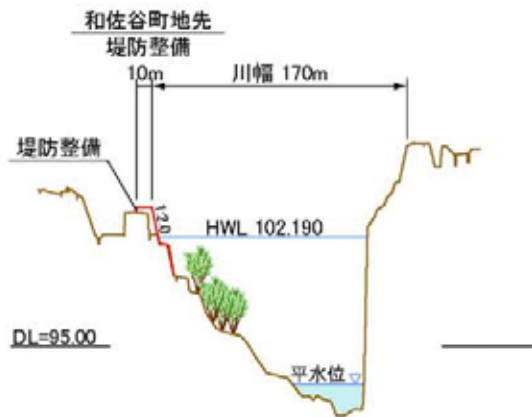
手取川 13.80k



手取川 15.60k



手取川 16.00k



※1 必要に応じて河道内樹木群の管理を行う
 ※2 樹木の位置は平成14年度河川水辺の国勢調査により設定

縮尺
 縦:1/500
 横:1/5000

主要地点横断面図