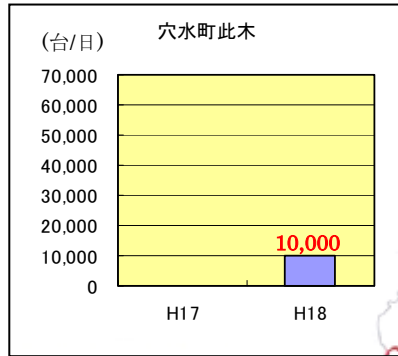
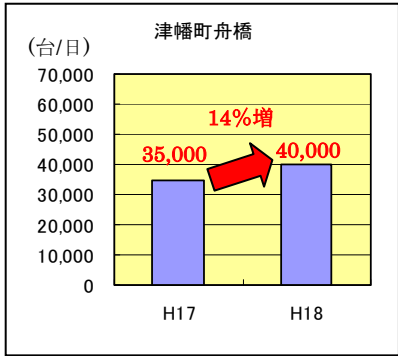


調査箇所位置図

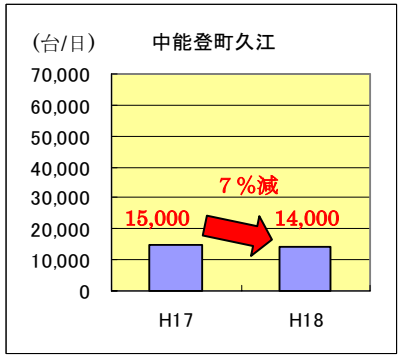


**能越自動車道 穴水町此木**  
能越自動車道穴水道路に位置する地点。  
平成 18 年 6 月に供用。

**一般国道 159 号 津幡町舟橋**  
月浦白尾 IC 連絡道路の間に位置する地点。

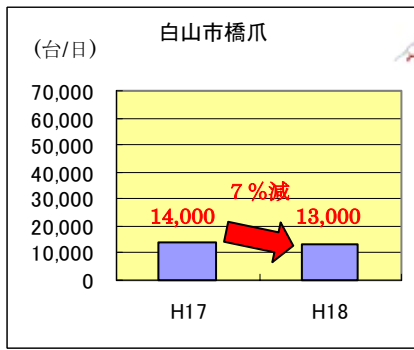


**一般国道 159 号 中能登町久江**  
七尾・奥能登方面への主要通過ポイント。

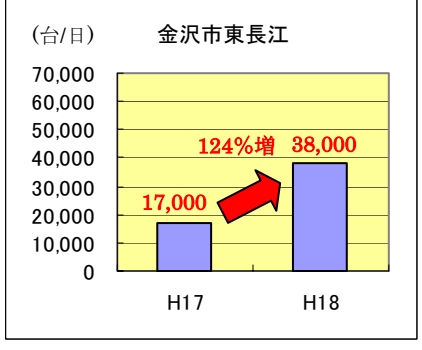


**北陸自動車道 徳光SAスマートIC**

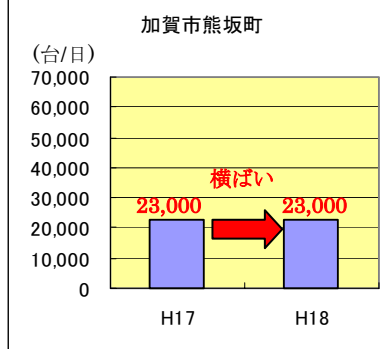
**一般国道 157 号 白山市橋爪**  
国道 157 号の旧松任市に位置している。  
山側環状の一部区間。



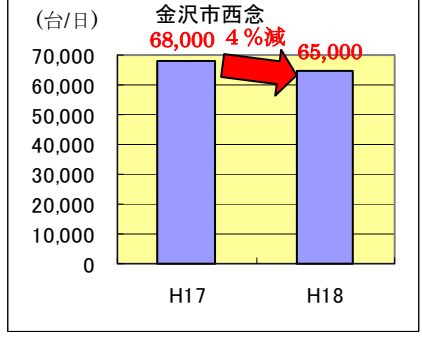
**一般国道 159 号 金沢市東長江**  
金沢東部環状道路に位置している。  
山側環状の一部区間。



**一般国道 8 号 加賀市熊坂町**  
福井県境近くの国道 8 号。  
北陸自動車道加賀ICからの交通も流入。



**一般国道 8 号 金沢市西念**  
石川県内で最も交通量が多い区間に位置している。



凡 例

- 一般国道(直轄指定区間) —
- (直轄指定区間外) —
- 高速自動車国道 —
- その他主要道路 —
- 能登有料道路 —