

かけはしがわ



発行 国土交通省金沢河川国道事務所

6～10月は降雨による災害が発生しやすい時期です。 地上デジタル放送で河川情報を配信しています！

6～10月は、梅雨前線や台風等に伴う豪雨発生が多い時期です。金沢河川国道事務所では、従来のホームページやモバイルサイトでの河川情報提供に加え、昨年より石川県・NHK金沢放送局と連携し、地上デジタル放送（データ放送）でも河川水位や雨量データを配信しております。河川情報を確認し、洪水時に適切に避難できるように備えましょう。

データ放送画面(NHK提供)

データ放送 dNHK 暮らし安全 金沢市

河川水位・雨量 犀川 6/7

6月 7日 14:30 更新

犀川	安原川	梯川
示野橋	安原大橋	牧
0.75m	0.46m	0.6m
下菊橋		埴田
0.23m		-0.2m

示野橋観測所
0.75m 正常水位

青 メニュー 緑 ヘルプ 黄 NHKトップ

【ご覧になる方法】

- ①チャンネルをNHK総合（金沢放送局）に合わせる
- ②リモコンでdボタン（データ通信ボタン）を押す
- ③各メニューが表示されるので、そのうちの「河川・雨量情報」を選択

情報配信観測所

能登地区	河川名	若山川	町野川		河原田川		ハヶ川	小又川		
	水位観測所	板谷橋	明治橋	石井橋	新橋	姫田橋	広和橋	上野橋		
	雨量観測所	珠洲土木	町野	黒川	奥能登土木総合	三井	門前	穴水		
	河川名	米町川	子浦川	羽咋川	御祓川	二宮川		熊木川		
水位観測所	梨谷小山橋	吉野屋橋	羽咋川の場	藤橋橋	落合橋	二宮川橋	加茂橋			
雨量観測所	梨谷小山橋	所司原	羽咋土木	中能登土木総合	能登部	濁川橋	西谷内			
加賀地区	河川名	宇ノ気川	津幡川	河北潟	河北潟	河北潟	大野川	森下川	金腐川	浅野川
	水位観測所	宇ノ気川	津幡川	八田	潟端	貯木場(内)	機具橋	森本大橋	御所通学橋	天神橋
	雨量観測所	高松	津幡土木	津幡土木	水防岩出	機具橋	機具橋	東原	水防田島	芝原橋
	河川名	犀川		安原川	伏見川		高橋川		手取川	
水位観測所	示野橋	下菊橋	安原大橋	米泉	山科	馬替	殿田橋	鶴来		
雨量観測所	県央土木総合		犀川ダム	県央土木総合		水防窪	内川ダム	水防窪	石川土木総合	
河川名	前川	八丁川	鍋谷川	動橋川	梯川		柴山潟	大聖寺川		
水位観測所	御幸橋	長野田橋	鍋谷川橋	動橋大橋	牧	埴田	片山津	敷地天神橋		
雨量観測所	打木	南加賀土木総合	坪野	柏野大橋	尾小屋	中海	動橋	大聖寺土木	水無山	

※水位:39箇所 雨量:36箇所
(国、県所管観測所)

■ 梯川の雨の降り方、水位、現地の状況を確認しよう！

6～10月は雨が多い時期です。
 梯川の雨の降り方、水位、現地の状況の確認方法を紹介します。

**いつでも！どこでも！知りたい方
 ……携帯電話でチェック！**

川の防災情報【携帯版】 <http://i.river.go.jp/>

あなたの携帯電話から川の情報を見ることができます。
 どこにいても簡単に情報がわかります。



アメダスデータ

石川県のレーダー雨量等を「お気に入り」に登録しておく
 と便利です！



QRコード

■ レーダー水位

小松大橋 (国河川)
 梯川
 06/06 08:00 現在

現在水位: 0.46m

水防団待機水位: 1m
 はん注意水位: 1m
 避難判断水位: 1m
 はん警戒水位: 1m

■ 時間履歴

水位	増減
09:00	0.46
08:50	0.46
08:40	0.44
08:30	0.50
08:20	0.47
08:10	0.44
08:00	0.48

河川水位情報

梯川のカメラ映像 防災情報いしかわ

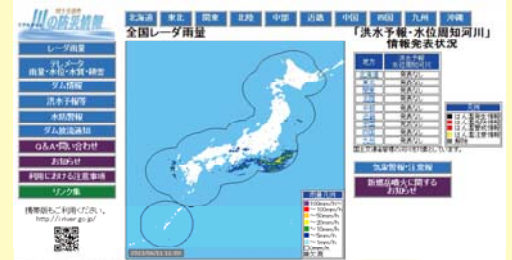


☞ (カメラ) をクリックすると…

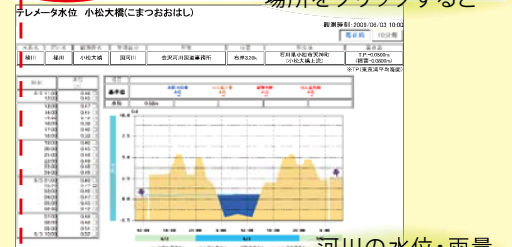


河川のライブ画像を見ることができます

雨の降り方や水位状況 リアルタイム「川の防災情報」



雨量と水位を知りたい場所をクリックすると…



河川の水位・雨量がわかります

**さらに詳しく知りたい方
 ……パソコンでチェック！**

金沢河川国道事務所 ホームページ <http://www.hrr.mlit.go.jp/kanazawa/>



ゲリラ豪雨など、 より詳細な降雨情報 XバンドMPLレーダー



雨量を知りたい場所をクリックすると…

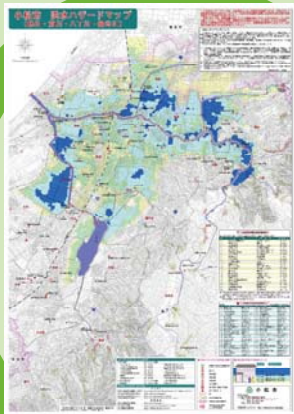


地域の雨量がわかります

◎閲覧環境について
 「金沢河川国道事務所ホームページ」では、Internet Explorer5.0以上、Firefox2.0以上のバージョンでご覧いただくことを推奨しております。

■「小松市洪水ハザードマップ」で避難場所を確認しよう！

避難場所を知りたい方・・・パソコンで洪水ハザードマップをチェック！



小松市洪水ハザードマップ

小松市洪水ハザードマップは、「100年に一度」の大雨が降った場合に、どの地域にどれだけ浸水するかを色分けして示しています。また、市民のみなさんが避難するために必要な避難場所の情報がまとめられています。

「小松市洪水ハザードマップ」は小松市役所からみなさんに配布されていますので、いざという時のために、最寄の避難場所や浸水危険区域を一度確認しておくことをお勧めします。

洪水ハザードマップはこちらのHPで見ることができます

http://www.city.komatsu.lg.jp/bosaianzen/komatsusi_jisin_tsunami_hazard_map.html

■重要水防箇所の点検を行いました

6月からの洪水期を前に、重要水防箇所と水防倉庫の点検を5月31日に関係機関（国・県・市町・水防関係機関）と行いました。

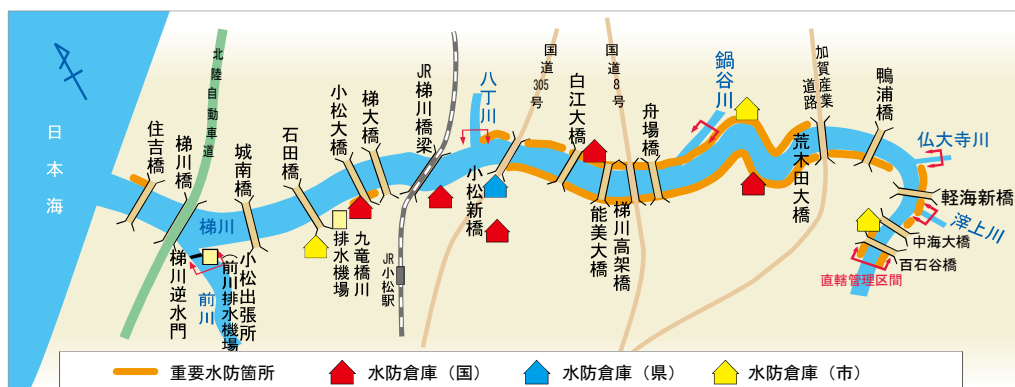
大雨が降った際に注意すべき場所の周知と水防資材の点検、洪水時における水防活動の連携強化を図ることを目的に実施しています。



重要水防箇所の確認



水防倉庫の点検



※重要水防箇所は、洪水に際しての水防上特に注意を要する箇所です。
重要水防箇所の詳細は、金沢河川国道事務所のホームページで見ることができます。

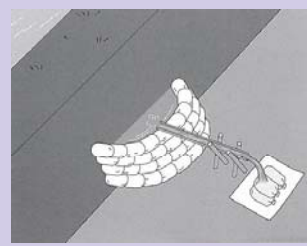
■水防工法技術研修会を行いました

手取川・梯川・石川海岸水防連絡会では、5月28日に手取川の河川公園「水辺の楽校西部拠点（川北町朝日）」で堤防決壊や漏水に備え、水防工法の技術研修会を行いました。当日は地方自治体・消防団など約160名が参加して、「月の輪工」や「木流し工」等の実技を行い、水防活動に必要な技術を習得しました。



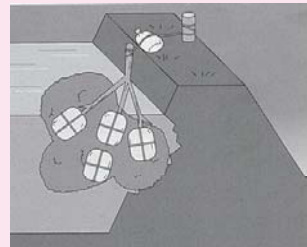
※月の輪工とは・・・？

堤防に漏水が見られたときに、土のうを積んで河川との水位差を少なくして、水の圧力を弱め、漏水口が拡大するのを防ぎ、堤防の決壊を未然に防ぐ工法



※木流し工とは・・・？

川の流れが急流となっている時や流水が激しく堤防にあたり洗掘し始めている時に、葉の多い木に土のうの重しをつけて川の中に投げ込み、河川流速を弱める工法



改修工事の紹介

平成 25 年 5 月末現在、下記に示す改修工事（①～⑬）が完成または施工中となっています。工事期間中はご迷惑をおかけするかとと思いますが、ご理解・ご協力をお願いします。

※平成 25 年 5 月末時点

工事名	工期	請負業者
① 梯川川辺築堤護岸工事	平成 24 年 1 月 25 日～平成 25 年 3 月 22 日	株式会社 吉光組 完成
② 梯川天神低水護岸その 2 工事	平成 24 年 7 月 25 日～平成 25 年 1 月 18 日	株式会社 加賀田組 完成
③ 梯川天神耐震対策外工事	平成 24 年 7 月 27 日～平成 25 年 3 月 22 日	株式会社 江口組 完成
④ 梯川川田川樋管改築外工事	平成 24 年 7 月 27 日～平成 25 年 6 月 28 日（予定）	株式会社 江口組 継続中
⑤ 梯川天神低水護岸その 3 工事	平成 24 年 8 月 7 日～平成 25 年 3 月 29 日	株式会社 吉光組 完成
⑥ 梯川逆水門左岸耐震補強工事	平成 24 年 12 月 1 日～平成 25 年 7 月 4 日（予定）	株式会社 植木組 継続中
⑦ 梯川大川耐震対策工事	平成 24 年 12 月 14 日～平成 25 年 5 月 13 日	株式会社 丸西組 完成
⑧ 梯川鶴ヶ島低水護岸工事	平成 24 年 12 月 14 日～平成 25 年 10 月 31 日（予定）	真柄建設株式会社 継続中
⑨ 梯川天神低水護岸（上流）工事	平成 24 年 12 月 20 日～平成 25 年 7 月 31 日（予定）	株式会社 小山組 継続中
⑩ 梯川天神低水護岸（下流）工事	平成 25 年 3 月 1 日～平成 25 年 9 月 30 日（予定）	株式会社 吉光組 継続中
⑪ 梯川鶴ヶ島低水護岸外工事	平成 25 年 5 月 18 日～平成 26 年 1 月 30 日（予定）	株式会社 吉光組 継続中
⑫ 梯川安宅堤防補強工事	平成 25 年 5 月 24 日～平成 26 年 1 月 31 日（予定）	株式会社 豊蔵組 継続中
⑬ 梯川逆水門耐震補強外工事	平成 25 年 3 月 5 日～平成 26 年 2 月 28 日（予定）	株式会社 奥村組 継続中



梯川河川愛護モニター活動紹介

河川愛護モニターの石田さんに、梯川について感じたことを報告していただきました。ほんの一部ですがご紹介します。

■ 3 月の活動報告（河川敷ゴミ処理作業）

3 月 24 日（日）午前 9 時 10 分～
石田橋～九竜橋川排水機場～丸の内町 2.6k の左岸側
散策ウォーキング 3 名あり。散乱物珍しく無し。

■ 報告内容に対する意見、感想等

天神町北見附公園の石像「芭蕉カブッキー」を見てきました。小松天満宮の梅も満開で、願い事もかなえて欲しいものです。

河川周辺にも目を凝らしてみると、市道石田橋線付近の田んぼには空缶・ビニール袋などが風に飛ばされて散乱しており、耕作者には気の毒な気がします。

3 月 29 日（金）、5 月 24 日に富山県から来場される 20～25 名の観光案内下見を兼ね、小松天満宮（筆塚・碑・神門・15 重の石塔・願掛け牛・拝殿・本殿）と周辺工事をつぶさに見学してきました。

■ 4 月の活動報告（河川敷ゴミ処理作業）

4 月 8 日（月）午後 1 時 10 分～
九竜橋川排水機場～石田橋 2.6k の左岸側
コーヒーミルク・プラスチック

4 月 22 日（月）午後 3 時 30 分～

小松出張所～城南橋 左岸
プラスチック袋

4 月 29 日（月）午前 9 時 20 分～

小松出張所～石田橋 左岸
瓶・タバコ空箱・吸殻・プラスチック袋・ペットボトル
ズック・空缶・ライター・発泡スチロール

■ 報告内容に対する意見、感想等

石田橋左岸下流部で工事が進んでいます。搬出土砂の仮置き場が安宅漁港仮置き場と聞きましたが、土質が悪く再利用が可能なか気になります。工事車両（ダンプ）の出入りを誘導されている警備員さん、お疲れ様です。流域が広くなり、ボートの練習・競技会に大いに活用されるでしょうね。



平成 25 年度
梯川河川愛護モニター
石田 広行さん

【コメント】

石田橋下流部では流下能力が不足しているため、現在は河道掘削を実施しています。掘削直後の土砂は水分を含んでおり、この状態では再利用に不適であるため、現地ですぐに仮置きした後、水分を飛ばしてから安宅漁港仮置き場に搬出し、石灰で土質改良して再利用することとしています。

お問い合わせ先

国土交通省金沢河川国道事務所調査第一課 TEL076-264-8800（代表）

小松出張所 TEL0761-23-4000

ホームページ <http://www.hrr.mlit.go.jp/kanazawa/>

広報「かけはしがわ」は、ホームページでもご覧になれます。



国土交通省 北陸地方整備局

金沢 河川 国道 事務所