

T-6

石川県の海岸はどのようにしてできたのでしょうか？



砂浜のでき方には二つあります。

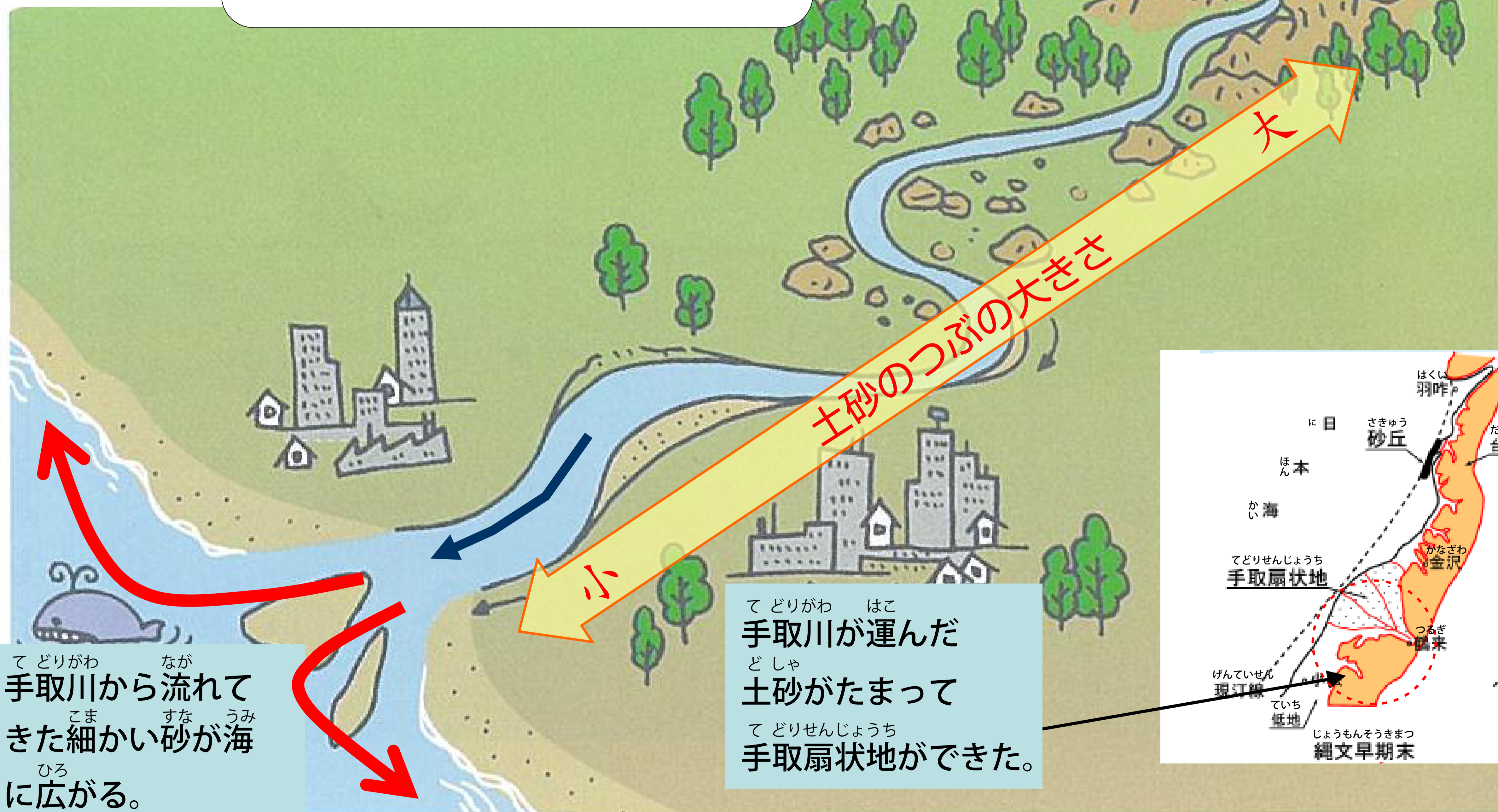
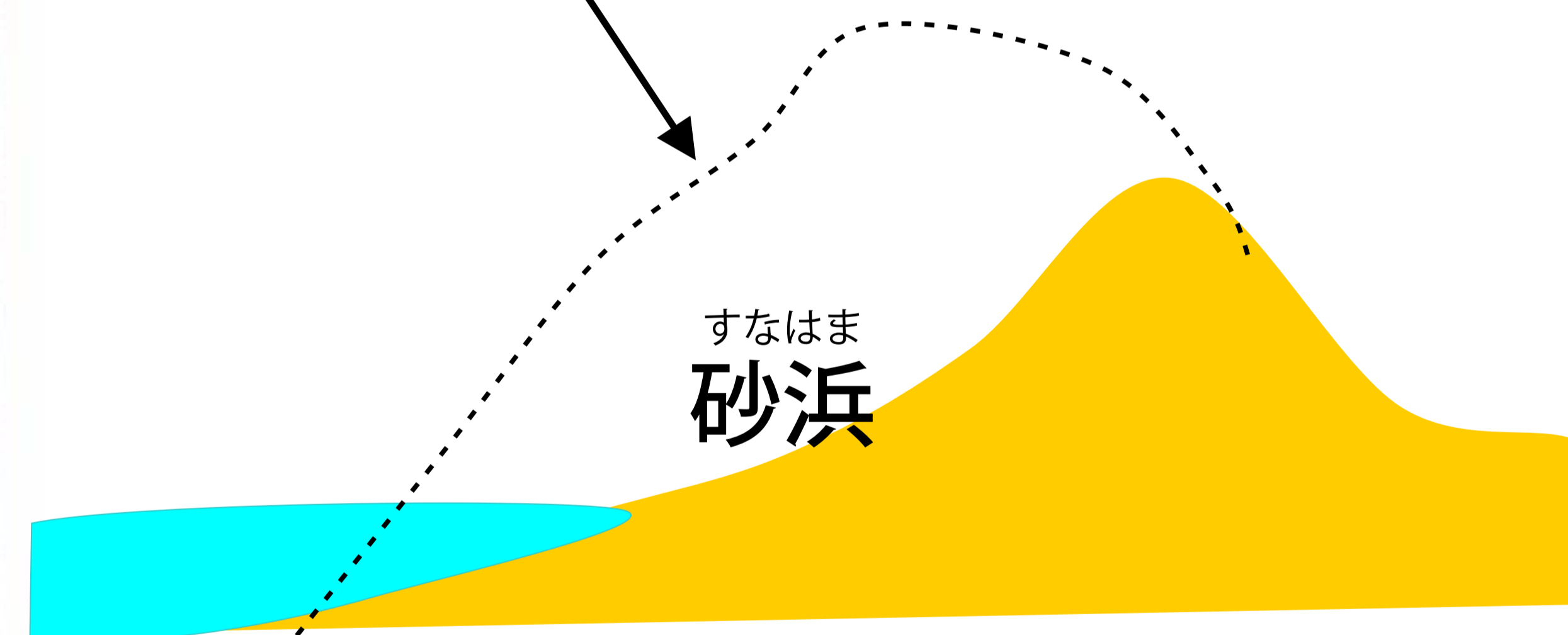
- ① 川が山から海へ運んだ砂がたまって砂浜ができた。
- ② 海の近くにあった砂の山がけずれて砂浜になった。

いしかわけん すなはま
石川県の砂浜は
ふたつの方法で
できたんだね。



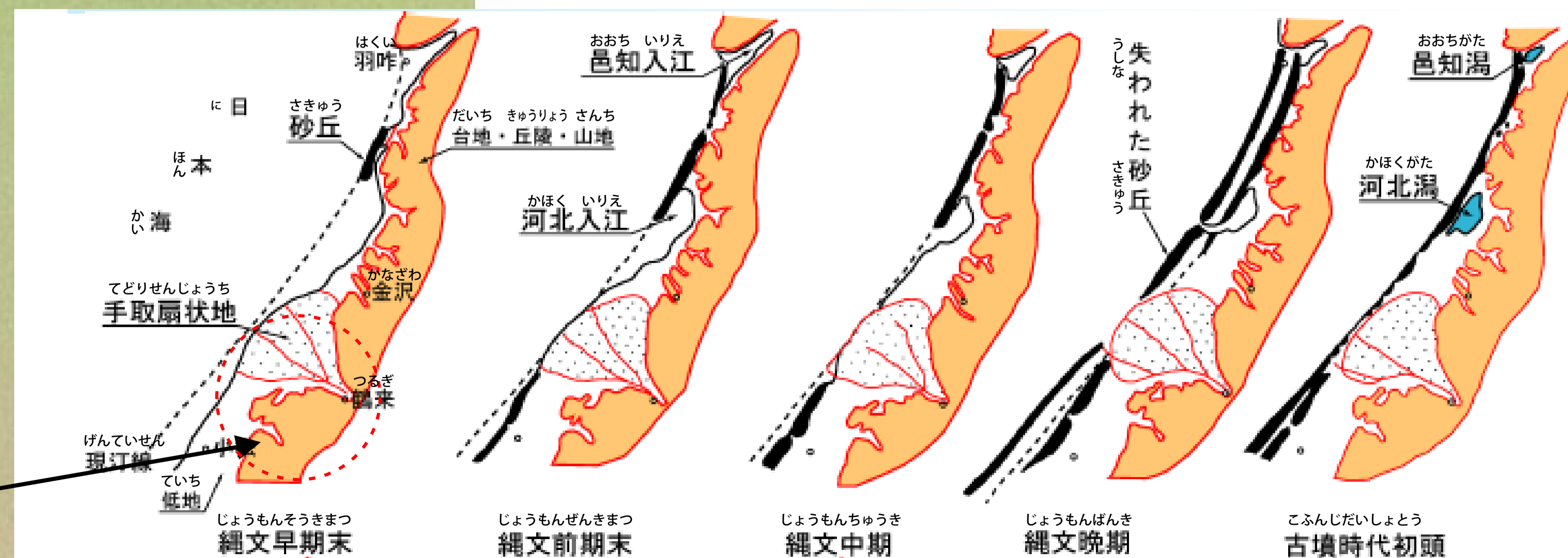
てどりがわ なが
手取川から流れてくる
どしゃ いちばん
土砂が一番おいんだよ！

すな やま さきゅう
砂の山 (砂丘といいます。)



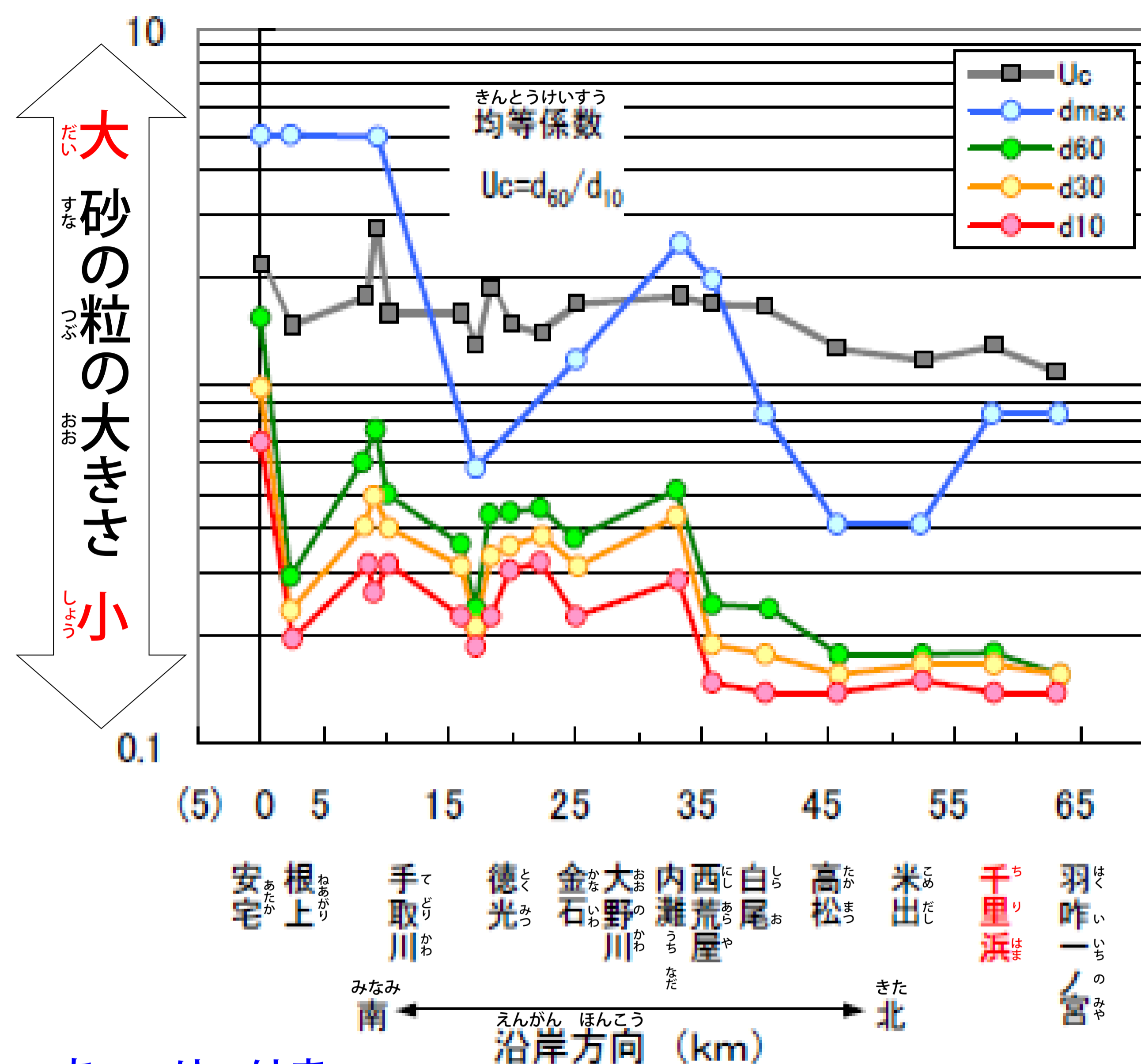
てどりがわ なが
手取川から流れて
きた細かい砂が海
に広がる。

てどりがわ はこ
手取川が運んだ
どしゃ
土砂がたまって
てどりせんじょうち
手取扇状地ができた。




しゅってん ふじ もと
(出典: 藤、1975に基づく)

砂浜の砂の粒の大きさは手取川から北に行くほど小さくなる！



てどりがわ おお かわ
手取川など大きな川から
きた む とお
北に向かって遠くなるほ
ど砂の粒が小さくなって
いるのがわかるかな？



データ出典：昭和58年度 自然海岸保全対策調査
報告書：自然海岸保全対策調査委員会

千里浜のなぎさドライブウェイはなぜ車で走ることができるの？

砂浜の上を自動車で走ることができる理由は次のことが考えられます。

理由1 砂の粒が硬く、角張っていて、粒の大きさがそろっている。

理由2 海の水面の高さと砂浜の高さが近く、砂浜の傾きがゆるやかなので砂浜が湿っている。

