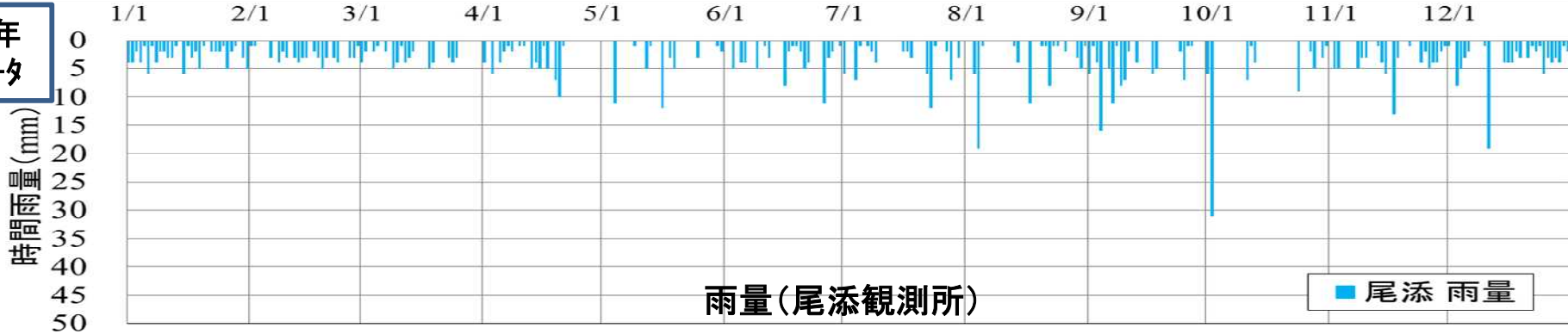


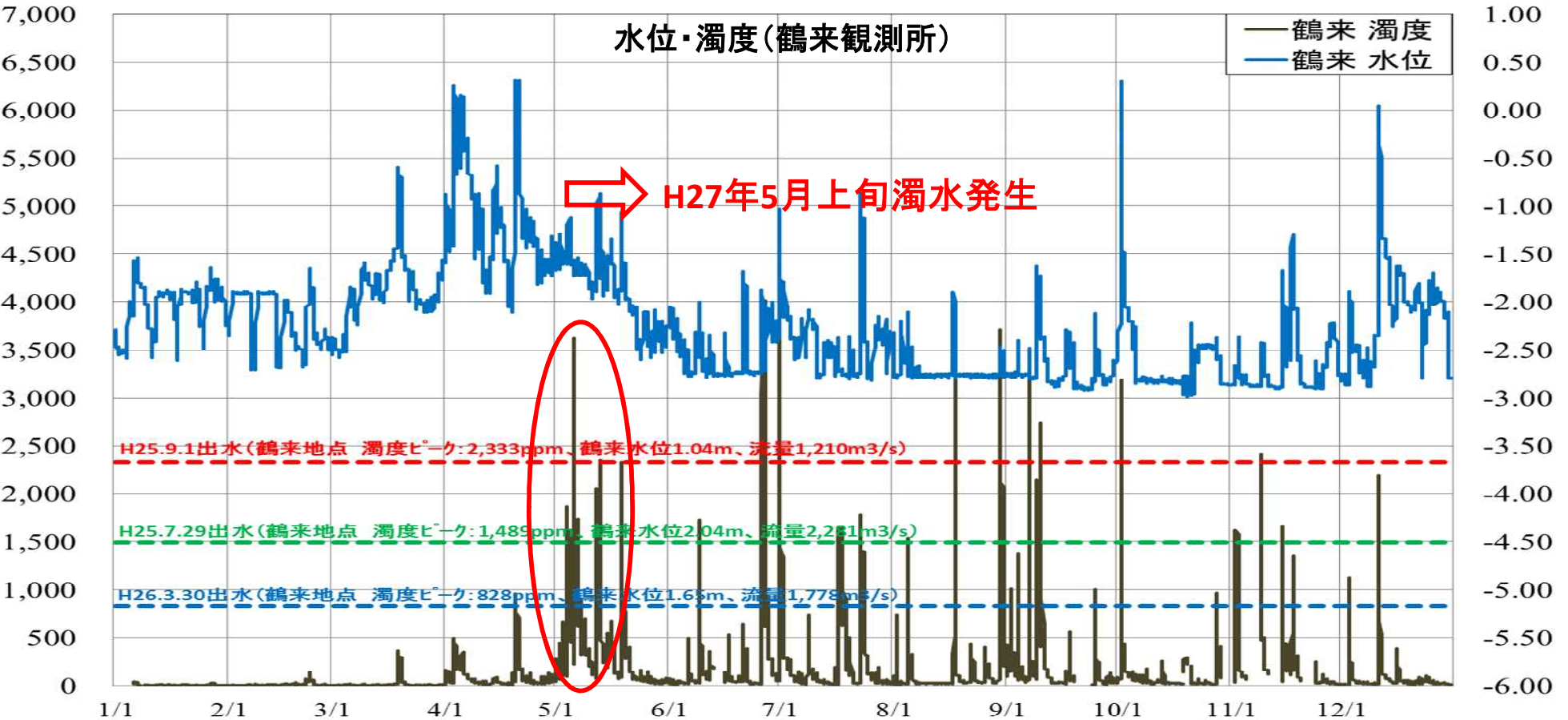
# 手取川の濁度・水質モニタリング結果

平成27年  
観測データ



鶴来濁度(度)

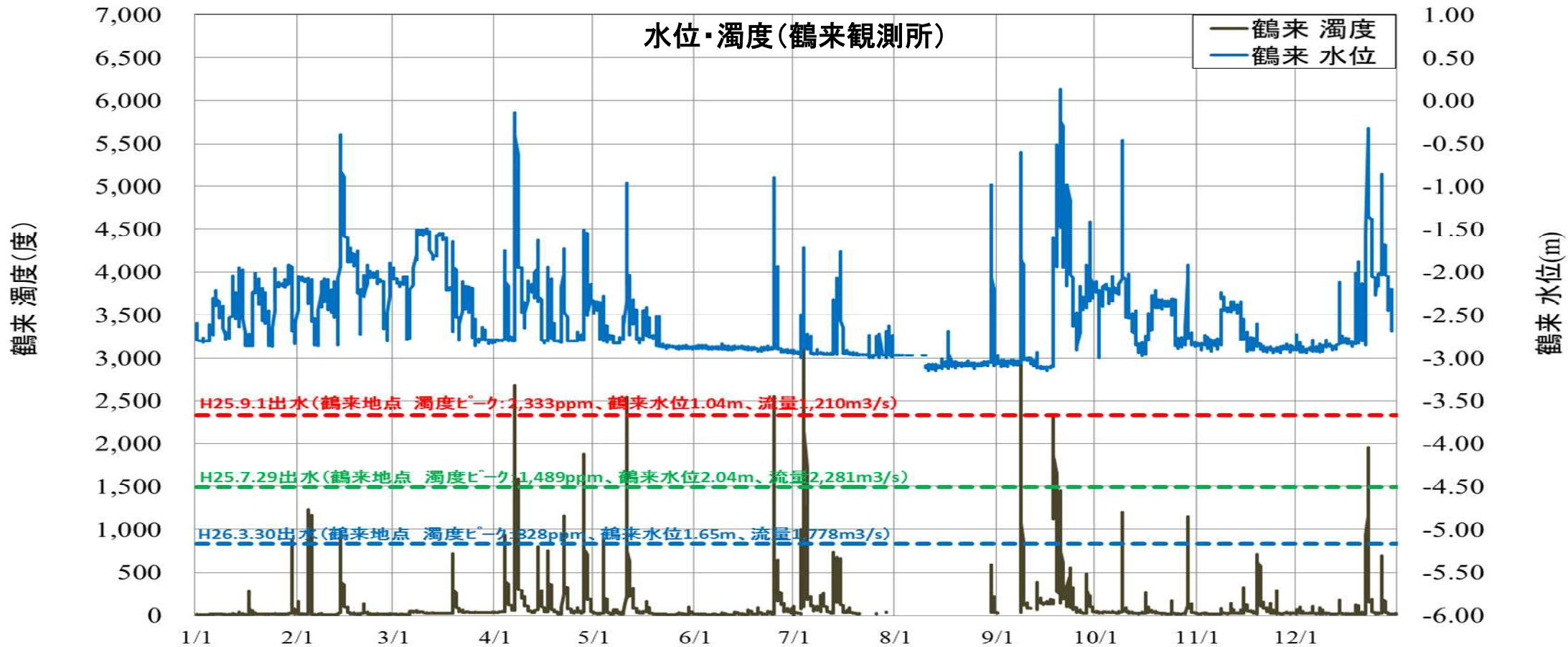
水位・濁度(鶴来観測所)



※濁度の単位は「度(カオリン)」

# 手取川の濁度・水質モニタリング結果

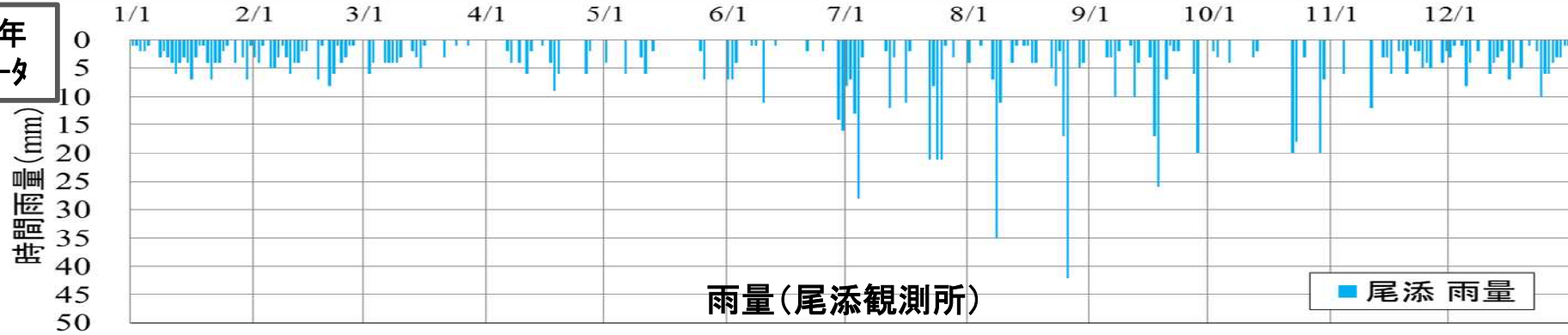
平成28年  
観測データ



※濁度の単位は「度(カオリン)」

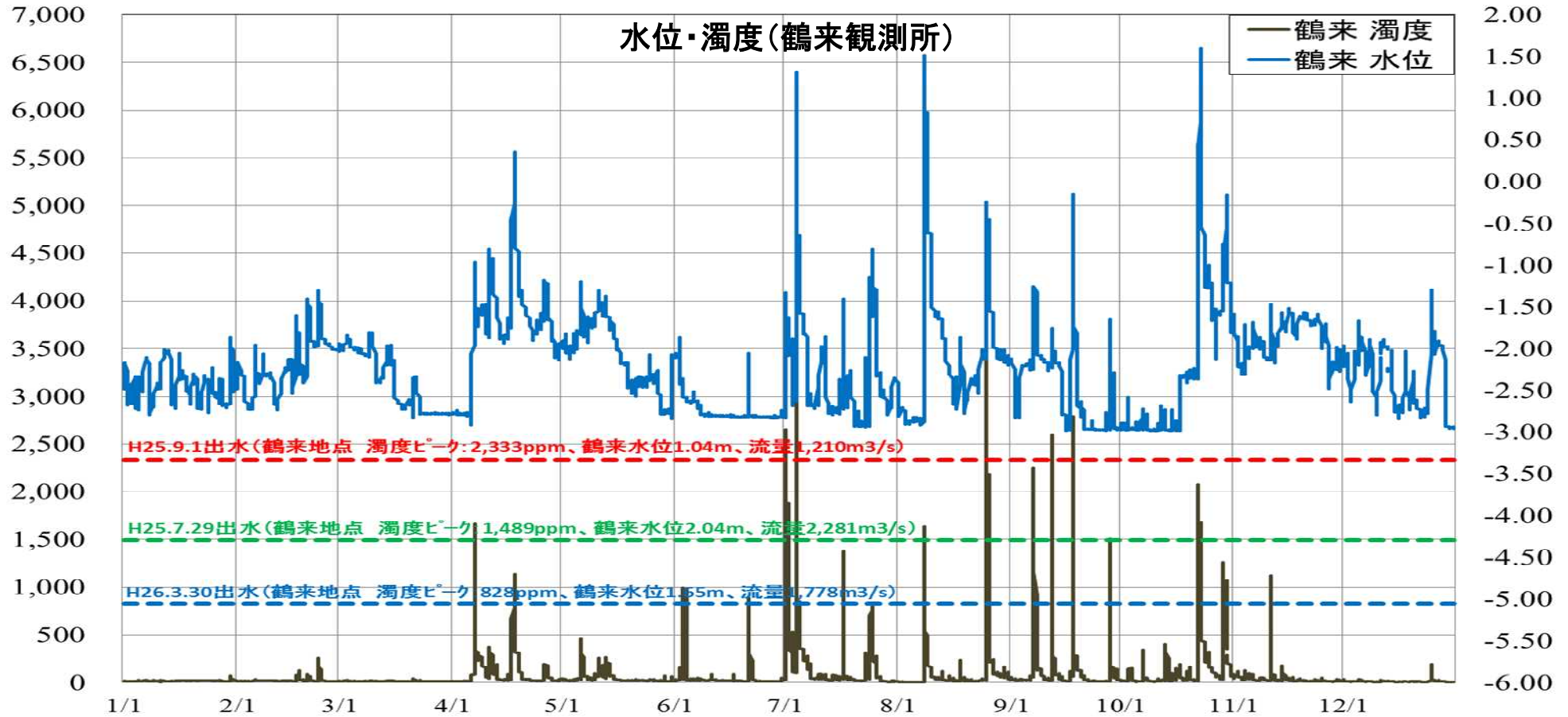
# 手取川の濁度・水質モニタリング結果

平成29年  
観測データ



鶴来濁度(度)

## 水位・濁度(鶴来観測所)



鶴来水位(m)

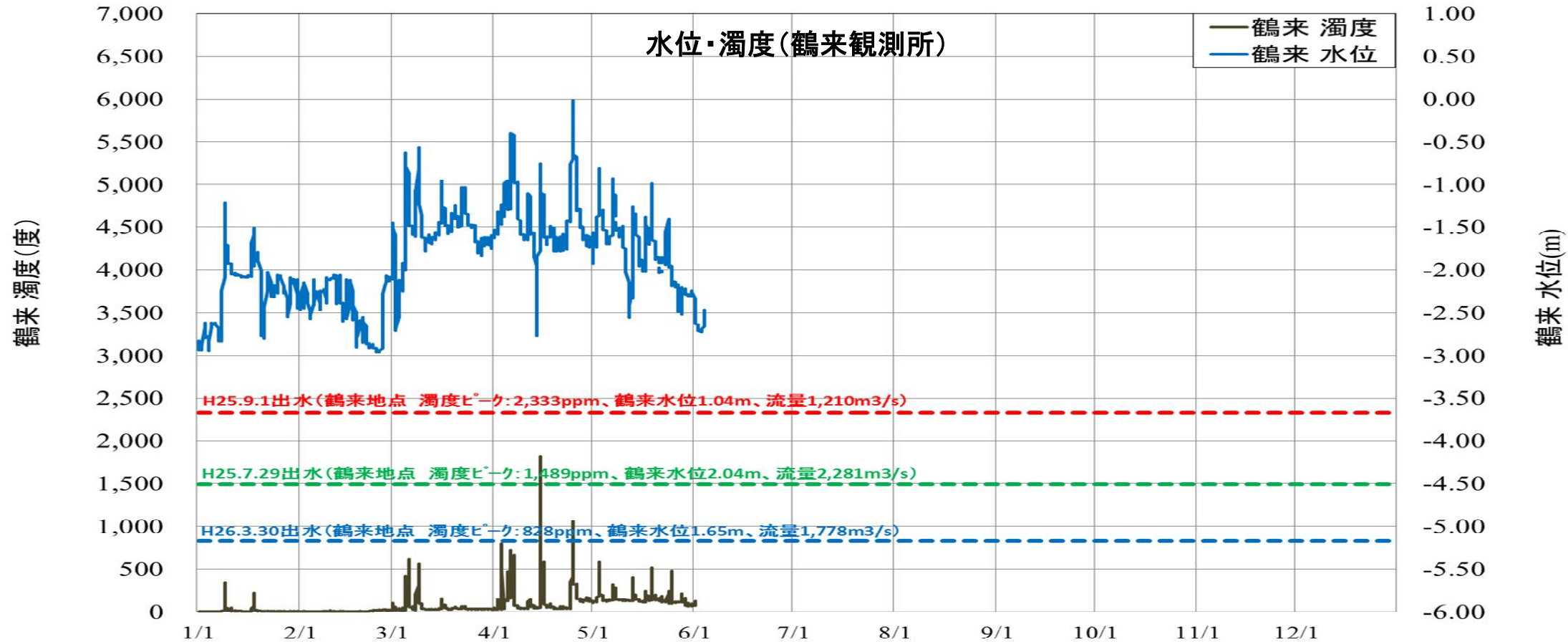
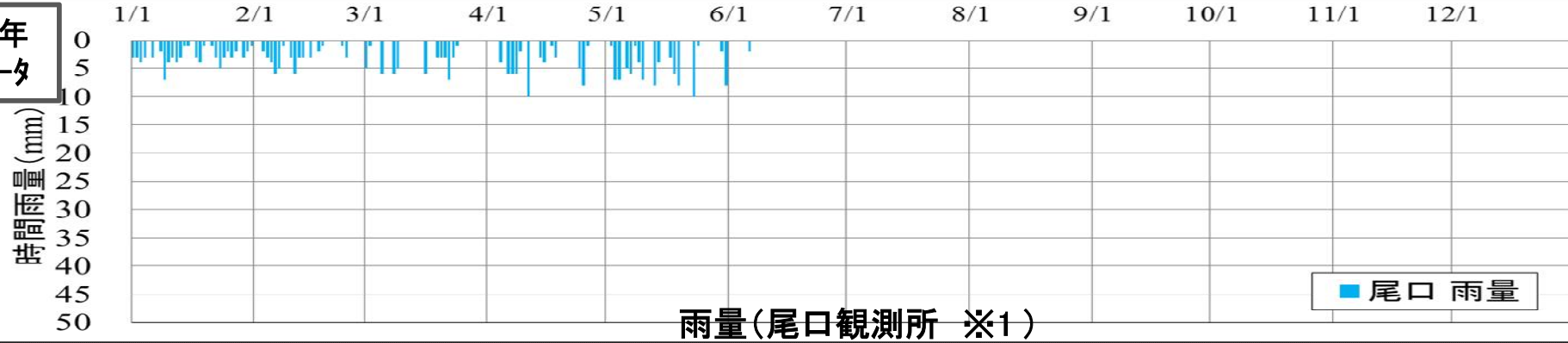
※濁度の単位は「度(カオリン)」



# 手取川の濁度・水質モニタリング結果

※1 尾添雨量観測所は閉局中

平成30年  
観測データ



※濁度の単位は「度(カオリン)」

