

北陸地方整備局 飯豊山系砂防事務所
記者発表

発表日	平成27年4月10日
取扱	本資料配付をもって解禁

平成27年度 飯豊山系砂防事務所 事業の概要について

平成27年度の飯豊山系砂防事務所の事業計画についてお知らせいたします。

- ◇ 飯豊山系砂防事務所 事業費 1,301百万円
うち、山形県分657百万円
- ◇ 山形県西置賜郡小国町においては、8箇所について、公共施設・人家等を保全するため、砂防堰堤等の整備を実施します。

【平成27年度事業のポイント】

荒川流域における、豪雨時の荒川本川への土砂流出により引き起こされる被害の防止や、人家・公共施設への土石流による直接的な被害を防ぐため、事業を推進します。

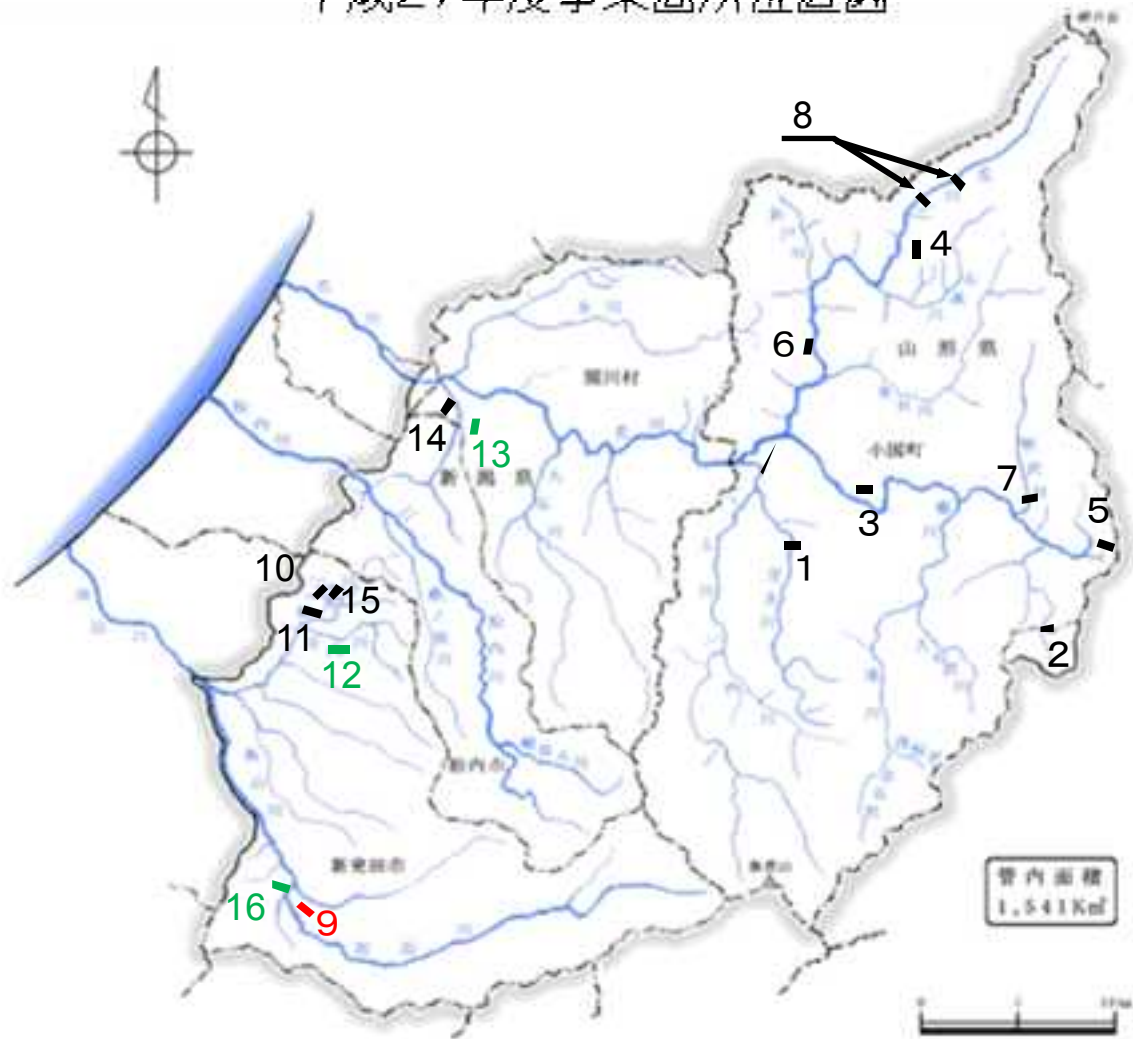
主要な事業箇所

- 森残川第3号砂防堰堤(山形県西置賜郡小国町)
直下流の重要交通網である113号、JR米坂線を土砂災害から守るとともに下流地域の土砂災害に対する安全度の向上を図ります。
- 五味沢砂防堰堤群[ジータケ沢砂防堰堤](山形県西置賜郡小国町)
土石流危険溪流であるジータケ沢において、人家・コミュニティ施設に対して土砂災害から守るとともに土砂災害特別警戒区域(レッドゾーン)の解消を図ります。

同時発表記者クラブ
・山形県政記者クラブ

問い合わせ先
電話:0238-62-2566(代表)
FAX:0238-62-2613
副所長(技術) 石田 和典
調査課長 山本 敏一

平成27年度事業箇所位置図



凡 例	
H27年度 新規箇所	
H27年度 継続箇所	
H27年度 完成予定箇所	

【山形県】(8箇所)

[西置賜郡小国町]

1. 足水川上流砂防堰堤
2. 森残川第3号砂防堰堤
3. 松岡沢砂防堰堤群
4. 五味沢砂防堰堤群
5. 杉立沢土砂流出対策
6. 戸沢川砂防堰堤
7. 明沢川砂防堰堤改築
8. 荒川上流砂防堰堤改築

【新潟県】(8箇所)

[新発田市]

9. 滝谷沢砂防堰堤群 (新規)
10. 横山沢上流砂防堰堤
11. 柿ノ木沢砂防堰堤
12. 上寺内砂防堰堤群 (完成予定)
15. 下中山砂防堰堤群
16. 上赤谷砂防堰堤 (完成予定)

[岩船郡関川村]

13. ニダイ林沢砂防堰堤 (完成予定)
14. 深沢砂防堰堤

いいでさんけい

もりのこしがわだい

ごうさほうえんてい

飯豊山系直轄砂防事業（森残川第3号砂防堰堤）の推進

やまがた にしおきたま おぐに
山形県西置賜郡小国町

事業の概要

飯豊山系（荒川流域）当該地域は、地質が脆弱で多くの崩壊地が存在する土砂流出の著しい河川です。今後の出水により土砂流出が発生した場合、直下流にある災害時緊急輸送道路（第1次）に位置づけられている国道113号やJR米坂線をはじめとした荒川流域で土砂災害が発生する懸念があります。

整備効果

下流への土砂流出を防ぎ荒川流域の土砂災害に対する安全度向上を図ると共に、直下流に位置する災害時緊急輸送道路（第1次）である国道113号やJR米坂線を土砂災害から守ります。

平成27年度の事業内容

しらこぎわ

西置賜郡小国町白子沢地区において、砂防堰堤の整備を推進します。

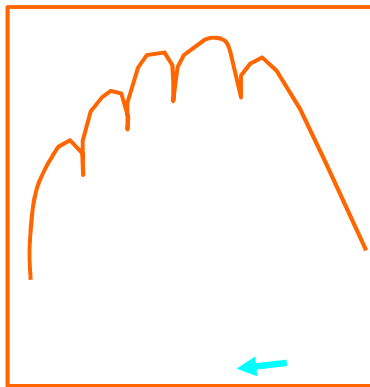


写真-上流溪岸部の法面状況



位置図



森残川第3号砂防堰堤

森残川第2号砂防堰堤(既設)

治山堰堤(既設)

写真-流域概要

凡	例
	施工済
	平成27年度施工
	平成28年度以降

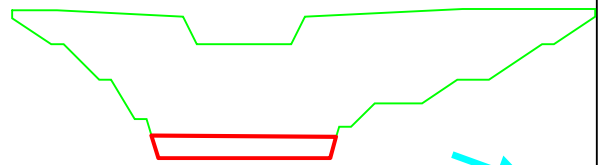


写真-砂防堰堤施工予定箇所

いいでさんけい ごみさわさほうえんていぐん
飯豊山系直轄砂防事業(五味沢砂防堰堤群)

〔ジントケ沢砂防堰堤〕の推進 やまがた にしおきたま おぐに
山形県西置賜郡小国町

事業の概要

飯豊山系（荒川流域）当該地域は、地質が脆弱で土砂災害の危険性が高い地域です。近接する県道は荒川上流とを結ぶ唯一の生活道路であり、被災すると上流の集落の全てが孤立するおそれがあります。本溪流の上流域には不安定土砂が大量に存在するなど、集中豪雨等によって保全対象に被害が発生する恐れがあるため、土石流による直接的な被害を防ぐことを目的としています。

整備効果

荒川水系の土砂災害に対する安全度向上を図るとともに、直下流の小国町五味沢地区や県道261号を土砂災害から守ります。

平成27年度の事業内容

西置賜郡小国町五味沢地区において、砂防堰堤の整備を推進します。



写真-施工箇所（五味沢砂防堰堤）



位置図



写真-流域概要（ジントケ沢砂防堰堤）



写真-上流溪岸部の崩壊状況

凡	例
	施工済
	平成27年度施工

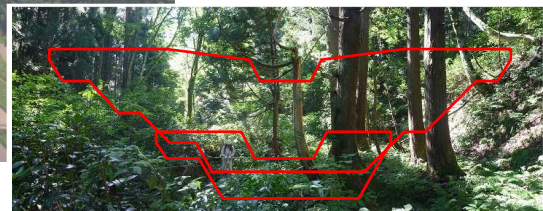


写真-砂防堰堤施工予定箇所（ジントケ沢砂防堰堤）