

県政記者クラブ
新潟市政記者クラブ
長岡市記者会
上越記者クラブ 同時投げ込み

年末年始の新潟県内における一般国道の交通状況について(速報)

【概要】 新潟県内の国が管理する国道の 年末年始期間中の交通量を発表します。

◇今年の年末年始期間中の日平均交通量は、

○下越地区の日東道の朝日三面IC～朝日まほろばIC間、国道7号の山形県境、国道113号の山形県境は昨年より**増加**、国道49号の福島県境は昨年と**横ばい**となりました。

○上中越地区では、国道8号の富山県境は昨年より**増加**、国道17号の群馬県境、国道18号の長野県境は昨年と**横ばい**となりました。

※年末年始期間中の交通量

H24年度は12月26日(水)～1月5日(土) (11日間)の平均

H25年度は12月26日(木)～1月5日(日) (11日間)の平均として集計しています。

【参考: 年末年始期間中の天候(新潟)及び高速道路・ETC限定休日特別割引実施日】

| | | 年末期間 | | | | | | 年始期間 | | | | |
|-------|--------------|--------------|----------------|-----------------|----------------|----------------|--------------------------|-----------------------|-----------------------|-----------------|-----------------|--------|
| | | 12/26(水) | 12/27(木) | 12/28(金) | 12/29(土) | 12/30(日) | 12/31(月) | 1/1(火) | 1/2(水) | 1/3(木) | 1/4(金) | 1/5(土) |
| H24年度 | 天候 | 曇時々雪 一時晴れ | 曇後雪、あ られを伴う | 曇 | 晴後薄曇 | 雨一時曇 | 雪時々みぞ れ一時雨、 あられを伴う | 雪 | 雨一時曇、 雷・ひょうを 伴う | 雪時々曇、 あられを伴う | 晴時々雪、 あられを伴う | 曇時々晴 |
| | 高速道路料 金割引 | | | | ETC限定休日特別割引 | | | | | | | |
| H25年度 | 天候 | 薄曇一時晴 | 雨時々曇 | 曇時々雪、 あられを伴う | 曇後雪、あ られを伴う | 雨、雷・あ られを伴う | みぞれ後雨 一時曇 | 曇時々雨、 雷・あられを 伴う | 曇時々晴一 時雪 | 曇一時晴 | 曇一時雨 | 晴後曇 |
| | 高速道路料 金割引 | | | ETC限定休日特別割引 | | | | ETC限定休日特別割引 | | | | |

【出典】 天候：気象庁HPより

ETC限定休日特別割引実施日：E-NEXCOドライブプラザHPより

【問い合わせ先】

【交通量①②】 羽越河川国道事務所 工務第二課長 羽深 圭一 電話 0254-62-3211 (代)

【交通量③④】 新潟国道事務所 調査課長 増田 純夫 電話 025-244-2159 (代)

【交通量⑤】 長岡国道事務所 調査課長 嶋倉 正幸 電話 0258-36-4551 (代)

【交通量⑥⑦】 高田河川国道事務所 調査第二課長 川尻 克巳 電話 025-523-3136 (代)

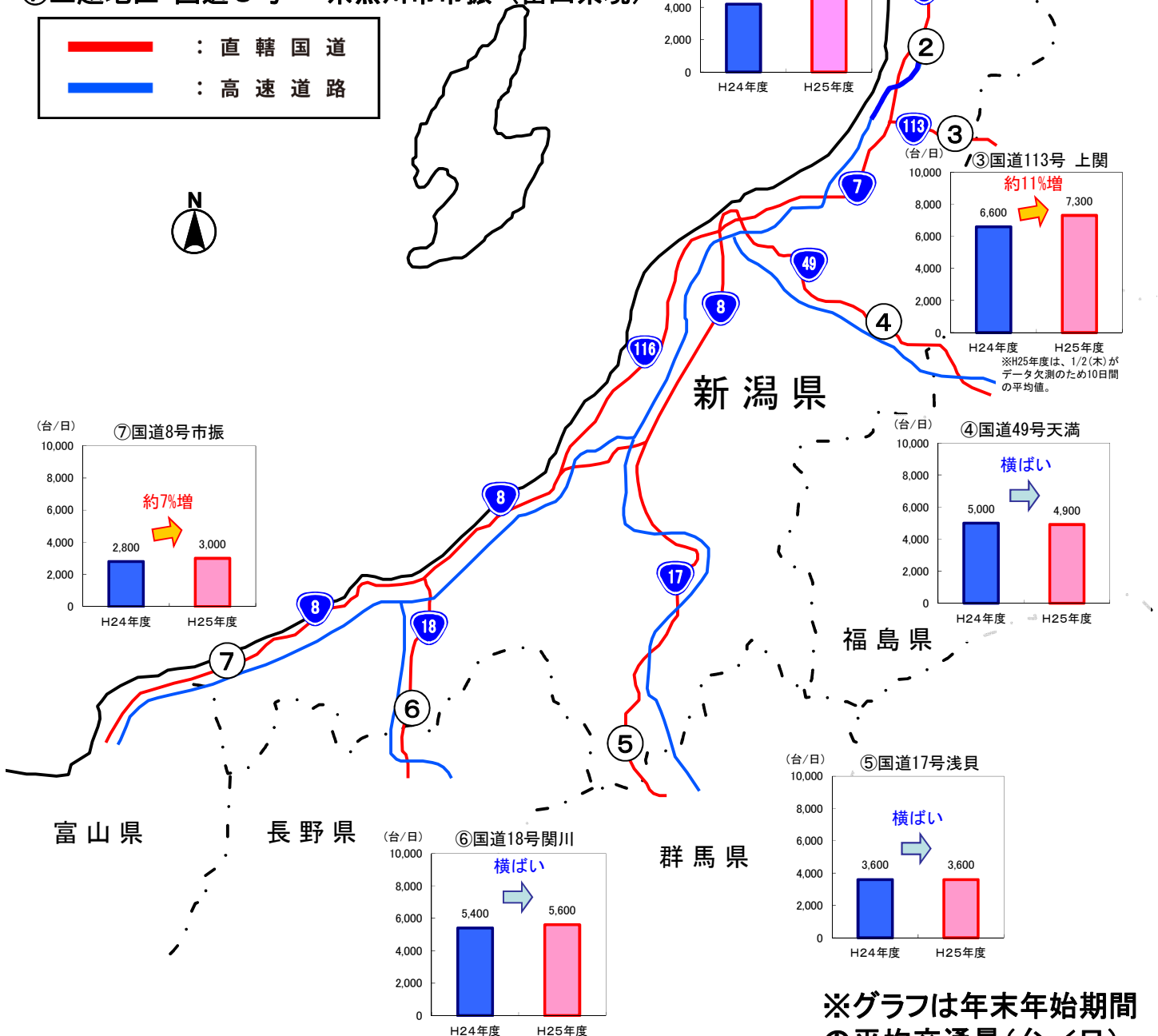
年末年始の新潟県内における一般国道の交通状況について(速報)

※日平均交通量の集計期間については、以下のとおりとしています。

- ・ H24年度の年末年始は平成24年12月26日(水)～平成25年1月5日(土)
- ・ H25年度の年末年始は平成25年12月26日(木)～平成26年1月5日(日)

※時間帯は午前7時～翌日午前7時の24時間集計値としています。

- ①下越地区 国道7号 村上市府屋 (山形県境)
- ②日東道 村上高根川 (朝日三面IC～朝日まほろばIC)
- ③下越地区 国道113号 関川村上関 (山形県境)
- ④下越地区 国道49号 阿賀町天満 (福島県境)
- ⑤中越地区 国道17号 湯沢町浅貝 (群馬県境)
- ⑥上越地区 国道18号 妙高市関川 (長野県境)
- ⑦上越地区 国道8号 糸魚川市市振 (富山県境)



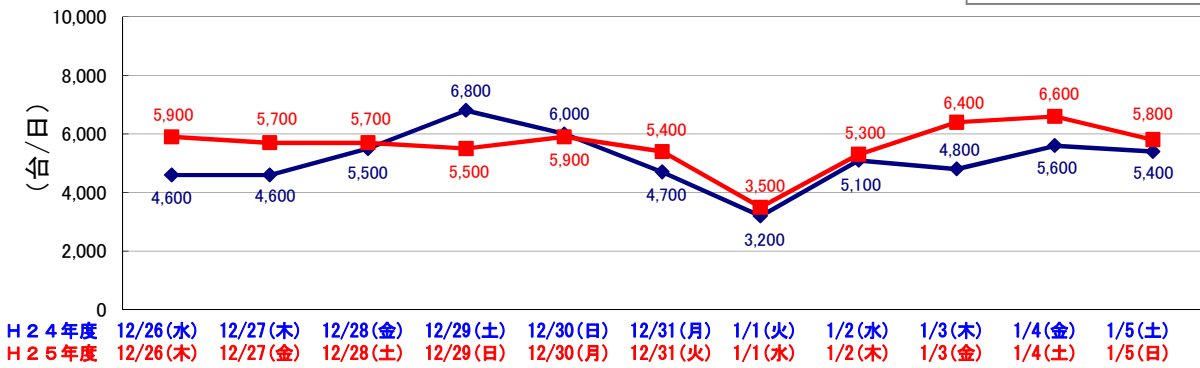
※グラフは年末年始期間の平均交通量(台/日)

年末年始の新潟県内における一般国道の交通状況について(速報)

① 下越地区 国道7号 村上市府屋 (山形県境)

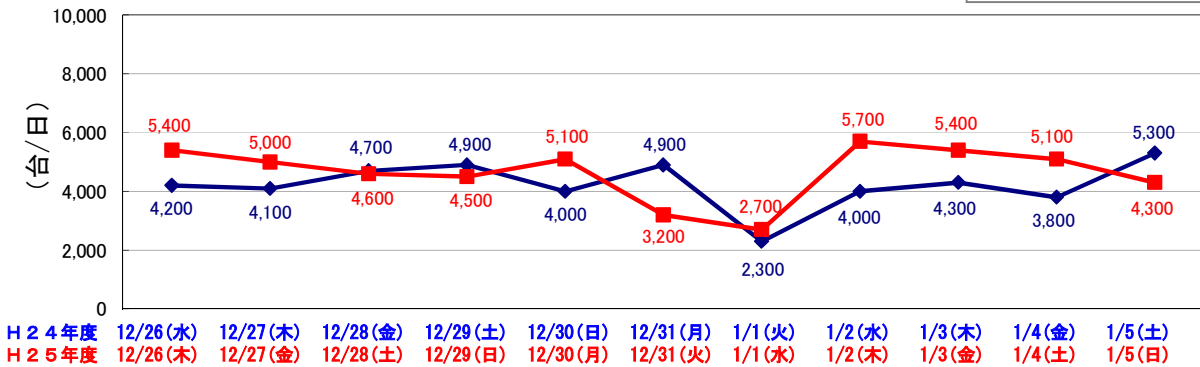
※集計期間 H24年度:12/26(水)~1/5(土)(11日間)
H25年度:12/26(木)~1/5(日)(11日間)

【日単位比較】



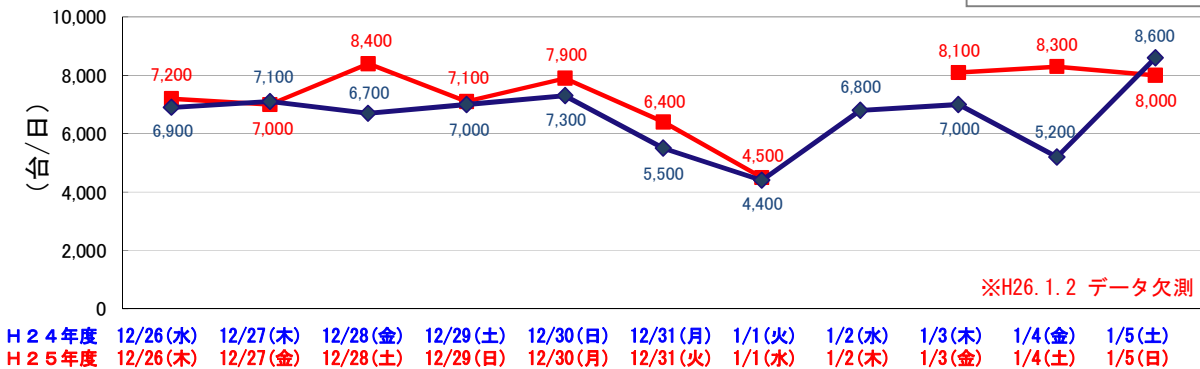
② 日東道 村上市高根川

【日単位比較】



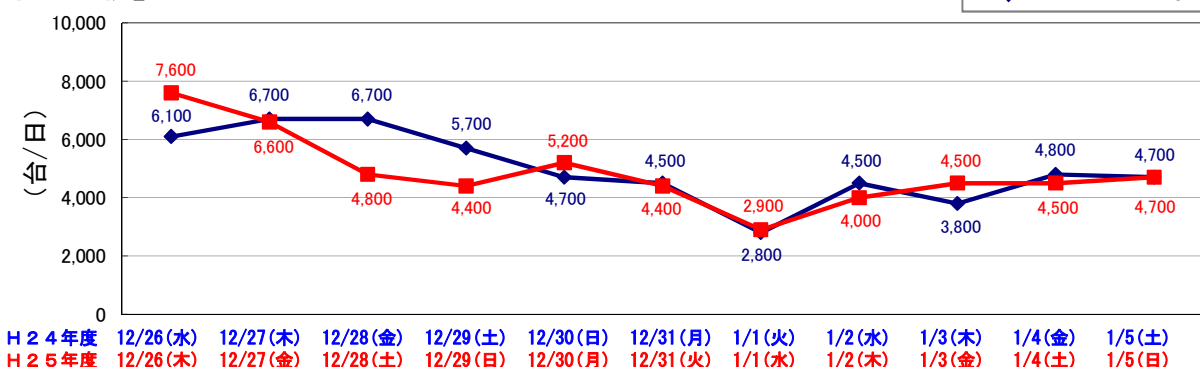
③ 下越地区 国道113号 関川村上関 (山形県境)

【日単位比較】



④ 下越地区 国道49号 阿賀町天満 (福島県境)

【日単位比較】



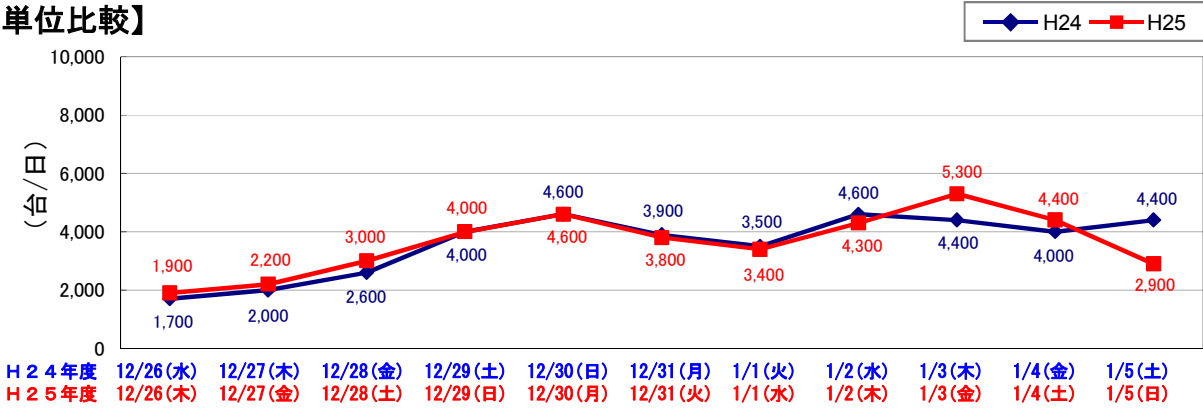
年末年始の新潟県内における一般国道の交通状況について（速報）

⑤ 中越地区 国道17号 湯沢町浅貝（群馬県境）

ゆざわまちあさがい

※集計期間 H24年度:12/26(水)~1/5(土)(11日間)
H25年度:12/26(木)~1/5(日)(11日間)

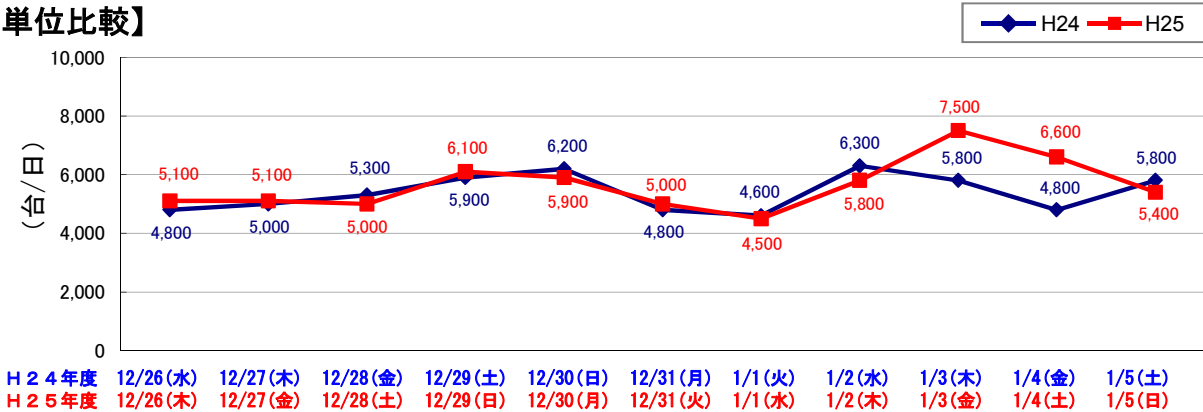
【日単位比較】



⑥ 上越地区 国道18号 妙高市関川（長野県境）

みょうこうしせきがわ

【日単位比較】



⑦ 上越地区 国道8号 糸魚川市市振（富山県境）

いといがわしいちぶり

【日単位比較】

