

県政記者クラブ
新潟市政記者クラブ
長岡市記者会
上越市政記者クラブ 同時投げ込み

年末年始期間中の県内国道の交通量（速報）

【概要】 新潟県内の国が管理している国道について、年末年始期間中の交通量を発表します。

◇今年の年末年始期間中の日平均交通量は、

- 1) 日東道・朝日三面IC～朝日まほろばIC間、国道113号山形県境、国道17号群馬県境で昨年より**増加**しました。
- 2) 国道49号福島県境、国道8号富山県境で昨年より**減少**しました。
- 3) 上記以外の国道（県境）は、昨年と横ばいとなりました。

※年末年始期間中の交通量

H23年度は12月26日(月)～1月6日(金)（12日間）の平均

H24年度は12月26日(水)～1月6日(日)（12日間）の平均として集計しています。

※年末年始期間中の高速割引について

H23年度

・ETC限定休日特別割引(5割引)：土曜日・休日のほか、H24.1.2(月)～1.3(火)に実施。

・ETC限定休日無料：土曜日・休日のほか、H24.1.2(月)～1.3(火)に実施。

(ETC限定休日無料区間：新潟中央IC～荒川胎内IC、新潟中央IC～西会津IC)

H24年度

・ETC限定休日特別割引(5割引)：土曜日・休日のほか、H24.12.31(月)、H25.1.2(水)～1.4(金)に実施。

・原発事故の警戒区域内に居住されていた方を対象とした無料措置：H24.4.1より開始され、年末年始期間中も継続して実施。

(無料措置は、以下のインターチェンジを入口又は出口とする場合。)

インターチェンジ：磐越道 西会津IC～いわき三和IC、東北道 白河IC～国見IC、常磐道 いわき勿来IC～山元IC)

【参考：年末年始期間中の天候(新潟)】

出典：気象庁HPより

	年 末 期 間						年 始 期 間					
	12/26(月)	12/27(火)	12/28(水)	12/29(木)	12/30(金)	12/31(土)	1/1(日)	1/2(月)	1/3(火)	1/4(水)	1/5(木)	1/6(金)
H23年度	雪時々晴 一時曇	晴時々曇 一時雪	晴一時曇	雪後雨、 あられを伴う	晴時々曇一時 雪後みぞれ	晴時々曇 一時雪	曇時々雨 一時晴	雨後時々曇	曇時々雪、 あられを伴う	雪一時曇	雪	雪後みぞれ、 あられを伴う
H24年度	曇時々雪 一時晴れ	曇後雪、あ られを伴う	曇	晴後薄曇	雨一時曇	雪時々みぞ れ一時雨、あ られを伴う	雪	雨一時曇、 雷・ひょうを 伴う	雪時々曇、あ られを伴う	晴時々雪、あ られを伴う	曇時々晴	雨後雪、時々 曇

【問い合わせ先】

- 【交通量①②】 羽越河川国道事務所 工務第二課長 嶋倉 正幸 電話 0254-62-3211 (代)
FAX 0254-62-1106 (代)
- 【交通量③④】 新潟国道事務所 調査課長 澤山 雅則 電話 025-244-2159 (代)
FAX 025-246-7763 (代)
- 【交通量⑤】 長岡国道事務所 調査課長 稲本 義昌 電話 0258-36-4551 (代)
FAX 0258-33-7566 (代)
- 【交通量⑥⑦】 高田河川国道事務所 調査第二課長 久保 光晶 電話 025-523-3136 (代)
FAX 025-526-0411 (代)

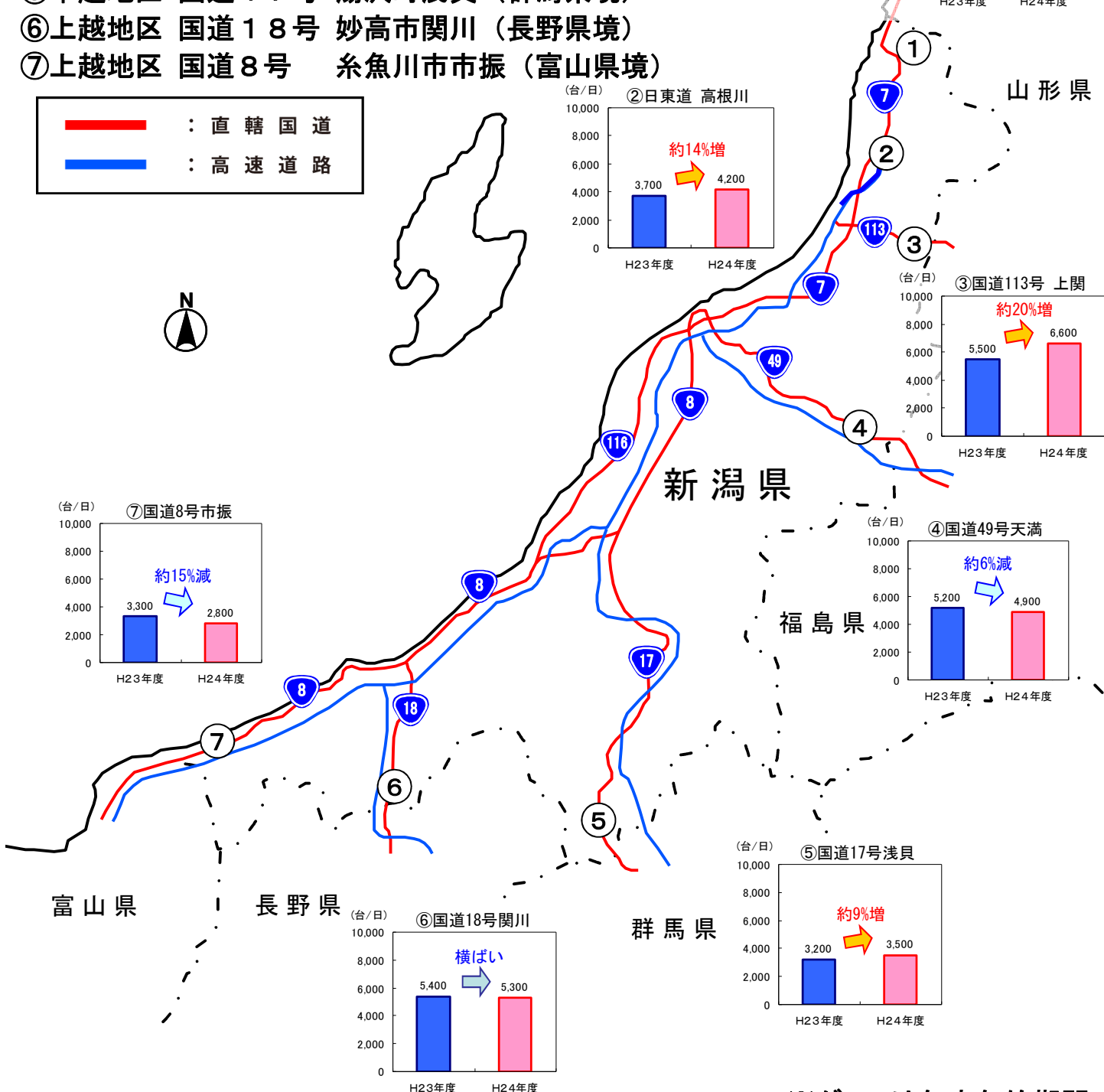
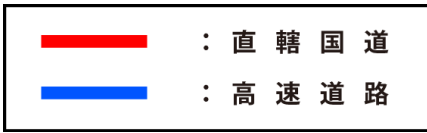
新潟県の県境付近の直轄国道の交通量について

※日平均交通量の集計期間については、以下のとおりとしています。

- ・ H23年度の年末年始は平成23年12月26日(月)～平成24年1月6日(金)
- ・ H24年度の年末年始は平成24年12月26日(水)～平成25年1月6日(日)

※時間帯は午前7時～翌日午前7時の24時間集計値としています。

- ①下越地区 国道7号 村上市府屋 (山形県境)
- ②日東道 村上市高根川 (朝日三面IC～朝日まほろばIC)
- ③下越地区 国道113号 関川村上関 (山形県境)
- ④下越地区 国道49号 阿賀町天満 (福島県境)
- ⑤中越地区 国道17号 湯沢町浅貝 (群馬県境)
- ⑥上越地区 国道18号 妙高市関川 (長野県境)
- ⑦上越地区 国道8号 糸魚川市市振 (富山県境)



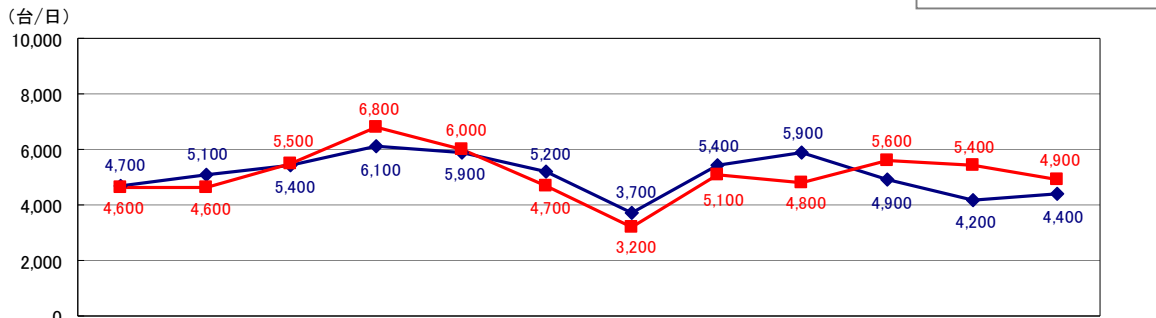
※グラフは年末年始期間の平均交通量(台/日)

新潟県の県境付近の直轄国道の交通量について

① 下越地区 国道7号 村上市府屋（山形県境）

※集計期間 H23年度:12/26~1/6(12日間)
H24年度:12/26~1/6(12日間)

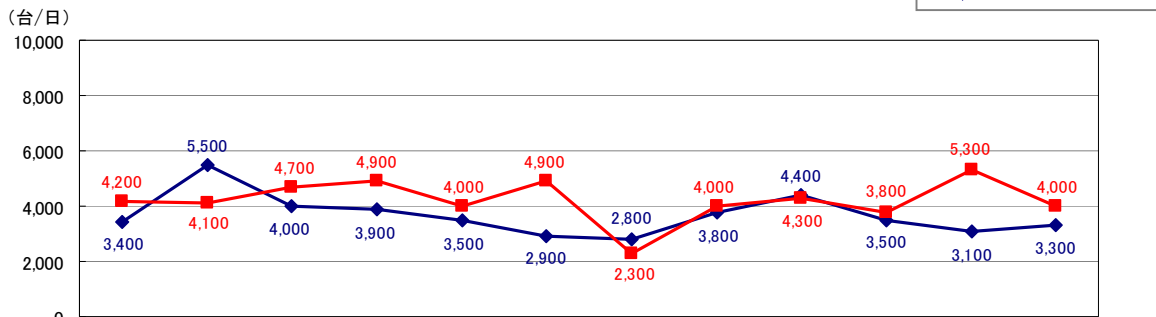
【日単位比較】



H23年度 12/26(月) 12/27(火) 12/28(水) 12/29(木) 12/30(金) 12/31(土) 1/1(日) 1/2(月) 1/3(火) 1/4(水) 1/5(木) 1/6(金)
H24年度 12/26(水) 12/27(木) 12/28(金) 12/29(土) 12/30(日) 12/31(月) 1/1(火) 1/2(水) 1/3(木) 1/4(金) 1/5(土) 1/6(日)

② 日東道 村上市高根川

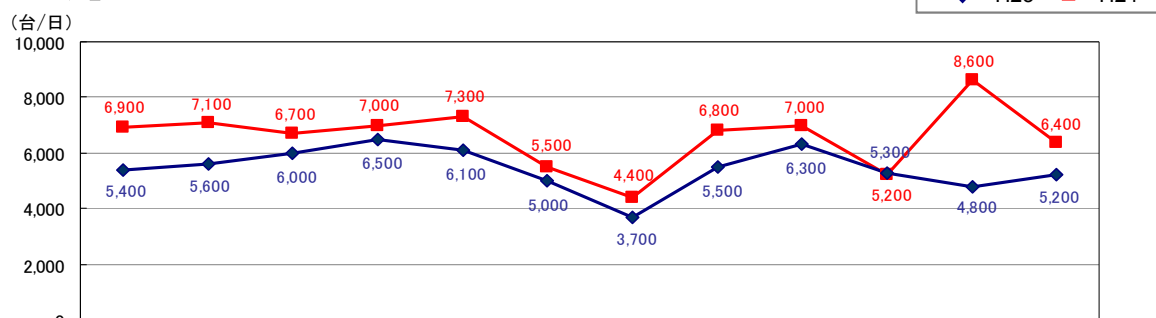
【日単位比較】



H23年度 12/26(月) 12/27(火) 12/28(水) 12/29(木) 12/30(金) 12/31(土) 1/1(日) 1/2(月) 1/3(火) 1/4(水) 1/5(木) 1/6(金)
H24年度 12/26(水) 12/27(木) 12/28(金) 12/29(土) 12/30(日) 12/31(月) 1/1(火) 1/2(水) 1/3(木) 1/4(金) 1/5(土) 1/6(日)

③ 下越地区 国道113号 関川村上関（山形県境）

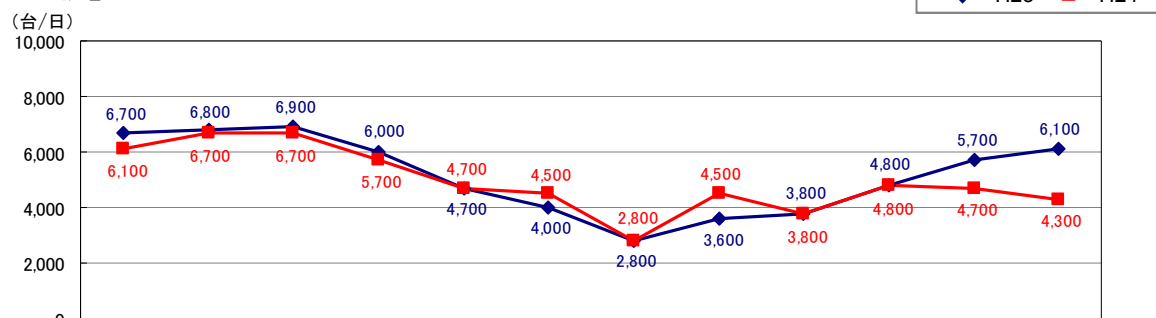
【日単位比較】



H23年度 12/26(月) 12/27(火) 12/28(水) 12/29(木) 12/30(金) 12/31(土) 1/1(日) 1/2(月) 1/3(火) 1/4(水) 1/5(木) 1/6(金)
H24年度 12/26(水) 12/27(木) 12/28(金) 12/29(土) 12/30(日) 12/31(月) 1/1(火) 1/2(水) 1/3(木) 1/4(金) 1/5(土) 1/6(日)

④ 下越地区 国道49号 阿賀町天満（福島県境）

【日単位比較】



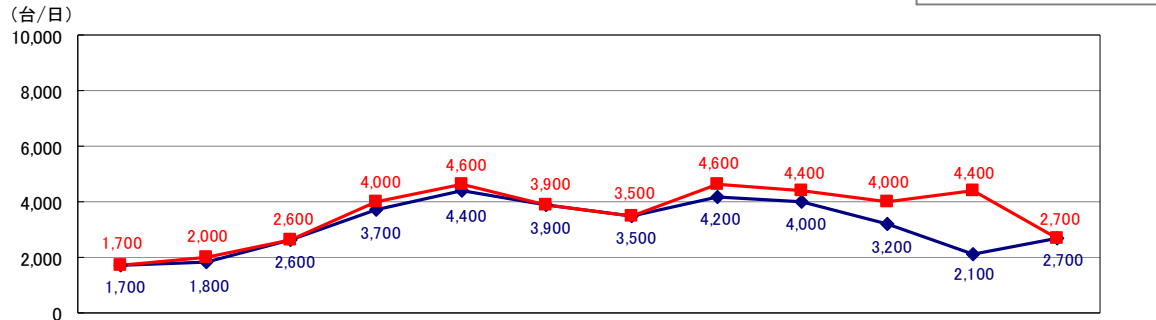
H23年度 12/26(月) 12/27(火) 12/28(水) 12/29(木) 12/30(金) 12/31(土) 1/1(日) 1/2(月) 1/3(火) 1/4(水) 1/5(木) 1/6(金)
H24年度 12/26(水) 12/27(木) 12/28(金) 12/29(土) 12/30(日) 12/31(月) 1/1(火) 1/2(水) 1/3(木) 1/4(金) 1/5(土) 1/6(日)

新潟県の県境付近の直轄国道の交通量について

⑤ 中越地区 国道17号 湯沢町浅貝（群馬県境）

※集計期間 H23年度:12/26~1/6(12日間)
H24年度:12/26~1/6(12日間)

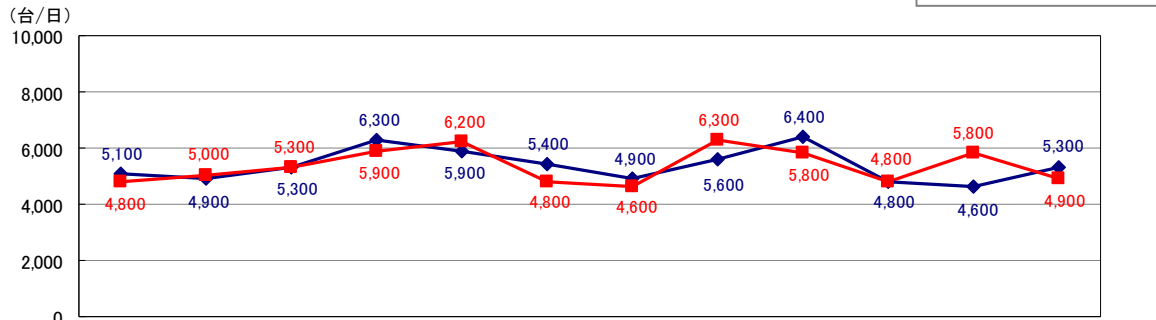
【日単位比較】



H23年度 12/26(月) 12/27(火) 12/28(水) 12/29(木) 12/30(金) 12/31(土) 1/1(日) 1/2(月) 1/3(火) 1/4(水) 1/5(木) 1/6(金)
H24年度 12/26(水) 12/27(木) 12/28(金) 12/29(土) 12/30(日) 12/31(月) 1/1(火) 1/2(水) 1/3(木) 1/4(金) 1/5(土) 1/6(日)

⑥ 上越地区 国道18号 妙高市関川（長野県境）

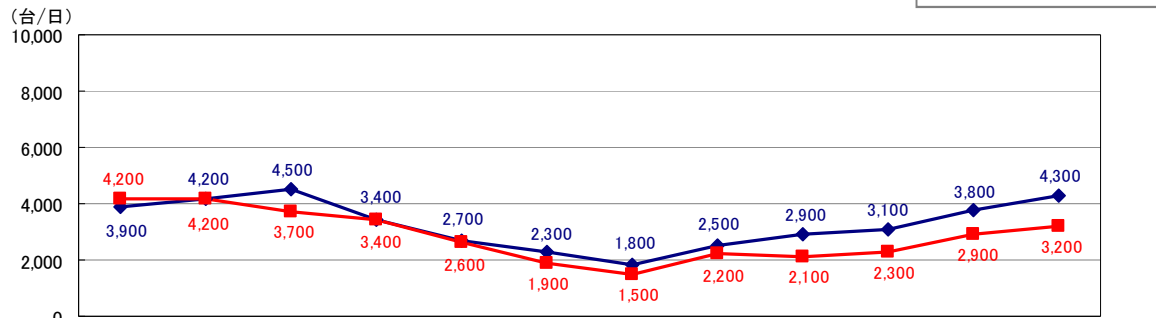
【日単位比較】



H23年度 12/26(月) 12/27(火) 12/28(水) 12/29(木) 12/30(金) 12/31(土) 1/1(日) 1/2(月) 1/3(火) 1/4(水) 1/5(木) 1/6(金)
H24年度 12/26(水) 12/27(木) 12/28(金) 12/29(土) 12/30(日) 12/31(月) 1/1(火) 1/2(水) 1/3(木) 1/4(金) 1/5(土) 1/6(日)

⑦ 上越地区 国道8号 糸魚川市市振（富山県境）

【日単位比較】



H23年度 12/26(月) 12/27(火) 12/28(水) 12/29(木) 12/30(金) 12/31(土) 1/1(日) 1/2(月) 1/3(火) 1/4(水) 1/5(木) 1/6(金)
H24年度 12/26(水) 12/27(木) 12/28(金) 12/29(土) 12/30(日) 12/31(月) 1/1(火) 1/2(水) 1/3(木) 1/4(金) 1/5(土) 1/6(日)