

県政記者クラブ  
新潟市政記者クラブ  
長岡市記者会  
上越市政記者クラブ 同時投げ込み

## お盆期間中の県内国道の交通量（速報）

【概要】 新潟県内の国が管理する国道の  
お盆期間中の交通量を発表します。

今年のお盆期間中の日平均交通量は、

下越地区の国道7号、国道113号の山形県境は昨年と**横ばい**、国道49号の福島県境、日東道の朝日三面IC～朝日まほろばIC間は、昨年より**増加**しました。

上中越地区では、国道17号の群馬県境、国道18号の長野県境は昨年と**横ばい**、国道8号の富山県境は昨年より**増加**しました。

### 1 お盆期間中の交通量

H23は8月10日(水)～8月18日(木)（9日間）の平均

H24は8月8日(水)～8月16日(木)（9日間）の平均として集計しています。

### 【参考:お盆期間中の天候(新潟)】

	8/10(水)	8/11(木)	8/12(金)	8/13(土)	8/14(日)	8/15(月)	8/16(火)	8/17(水)	8/18(木)
H23	晴後一時曇	晴時々曇	曇後一時晴	曇時々晴一時雨	晴時々薄曇	晴一時薄曇	曇	曇	曇時々雨
H24	曇時々晴一時雨	薄曇	薄曇後晴	曇	薄曇時々晴	曇時々雨	曇後晴	曇時々晴	曇後晴

出典：気象庁HPより

### 【問い合わせ先】

【交通量】	羽越河川国道事務所	工務第二課長	嶋倉 正幸	電話	0254-62-3211（代）
【交通量】	新潟国道事務所	副所長	舘 敏幸	電話	025-244-2159（代）
【交通量】	長岡国道事務所	調査課長	稲本 義昌	電話	0258-36-4551（代）
【交通量】	高田河川国道事務所	調査第二課長	久保 光晶	電話	025-523-3136（代）

# 新潟県の県境付近の直轄国道の交通量について

日平均交通量の集計期間については、以下のとおりとしています。

- ・ H 2 3 年のお盆は平成 2 3 年 8 月 1 0 日(水)～平成 2 3 年 8 月 1 8 日(木)
  - ・ H 2 4 年のお盆は平成 2 4 年 8 月 8 日(水)～平成 2 4 年 8 月 1 6 日(木)
- 時間帯は午前 7 時～翌日午前 7 時の 2 4 時間集計値としています。

下越地区 国道 7 号 村上市府屋 (山形県境)

日東道 村上市高根川 (朝日三面 I C ~ 朝日まほろば I C)

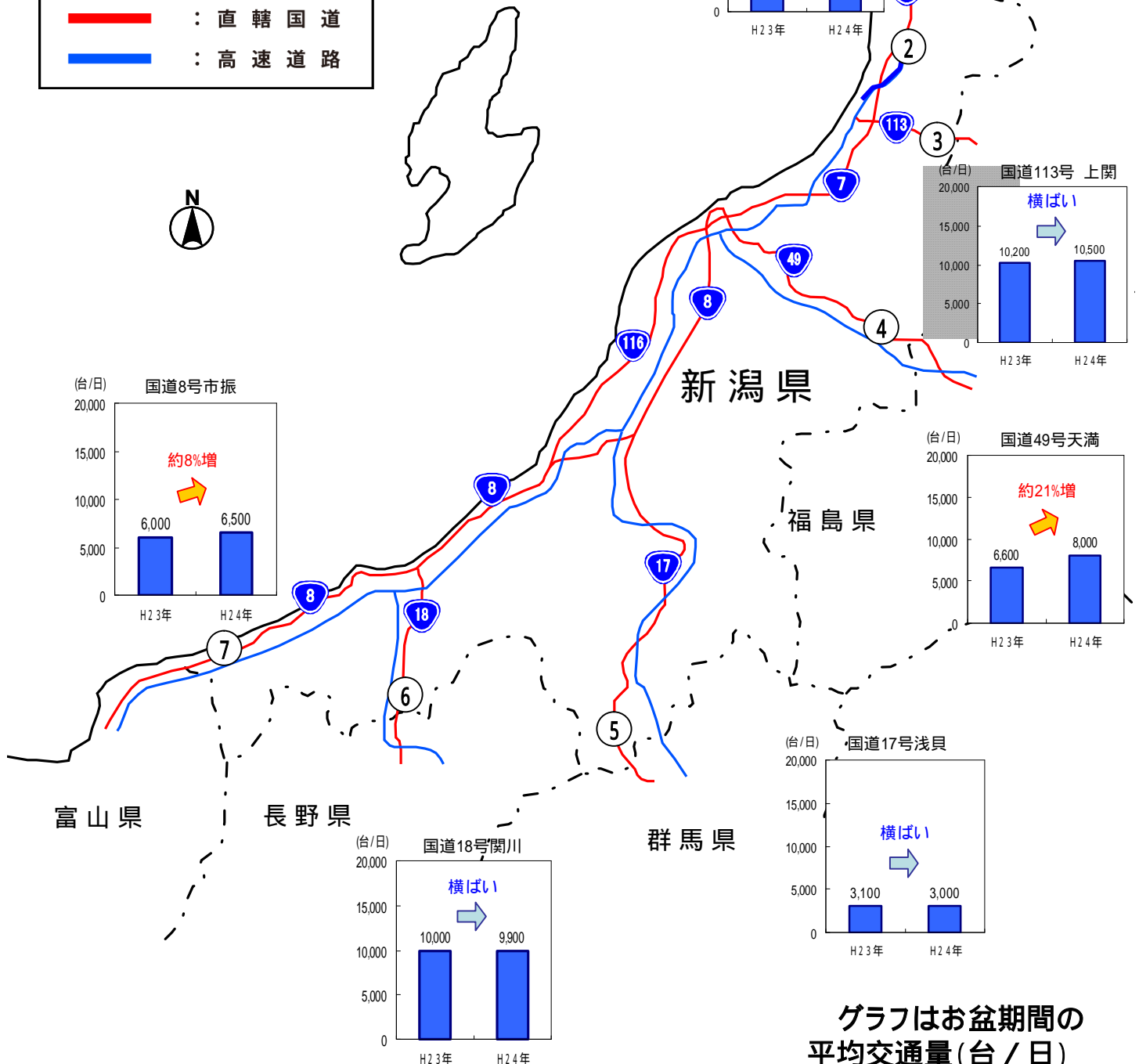
下越地区 国道 1 1 3 号 関川村上関 (山形県境)

下越地区 国道 4 9 号 阿賀町天満 (福島県境)

中越地区 国道 1 7 号 湯沢町浅貝 (群馬県境)

上越地区 国道 1 8 号 妙高市関川 (長野県境)

上越地区 国道 8 号 糸魚川市市振 (富山県境)



グラフはお盆期間の平均交通量(台/日)

# 新潟県の県境付近の直轄国道の交通量について

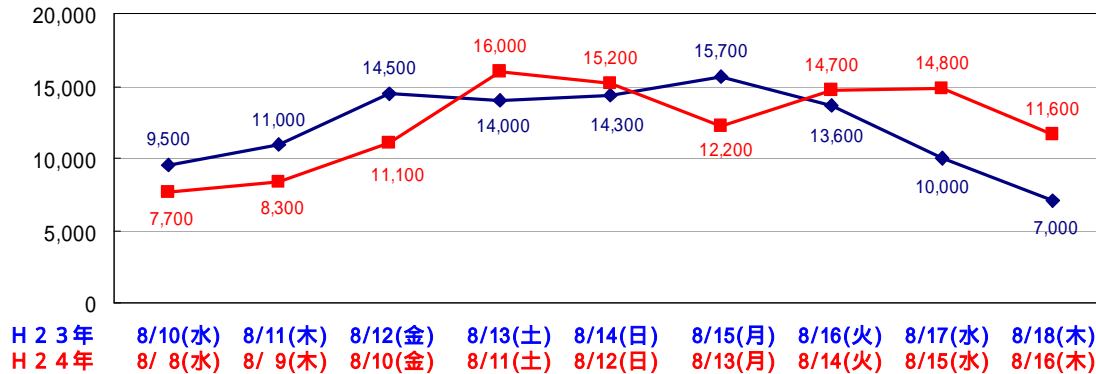
下越地区 国道7号 村上市府屋（山形県境）

集計期間

H23年: 8/10~8/18(9日間)

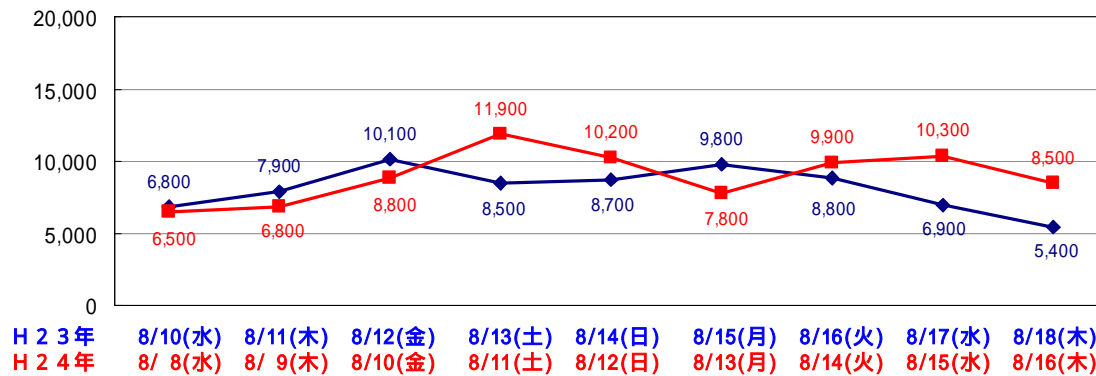
H24年: 8/ 8~8/16(9日間)

【日単位比較】



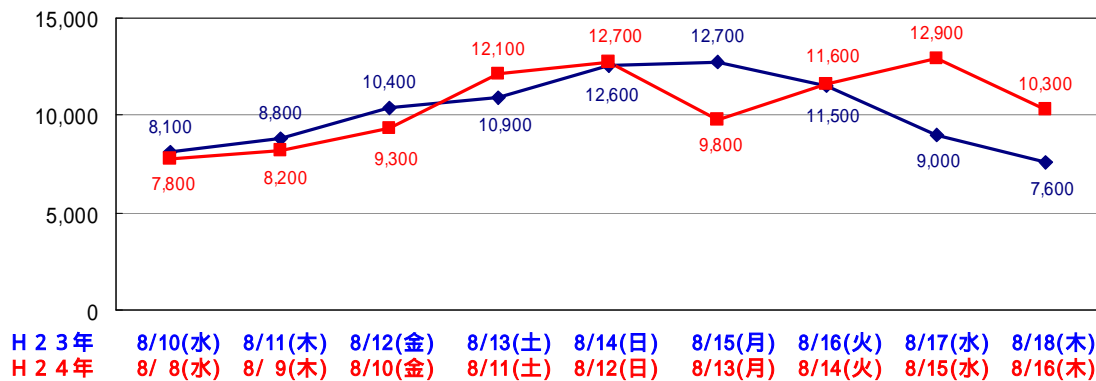
日東道 村上市高根川

【日単位比較】



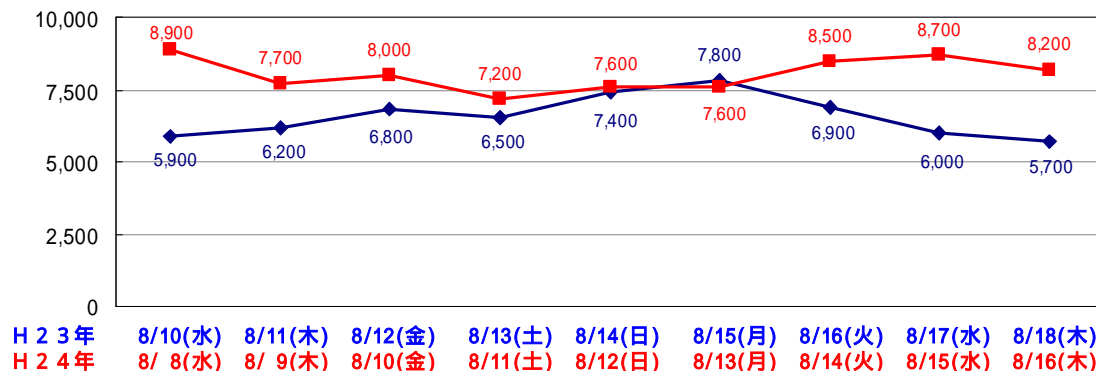
下越地区 国道113号 関川村上関（山形県境）

【日単位比較】



下越地区 国道49号 阿賀町天満（福島県境）

【日単位比較】



# 新潟県の県境付近の直轄国道の交通量について

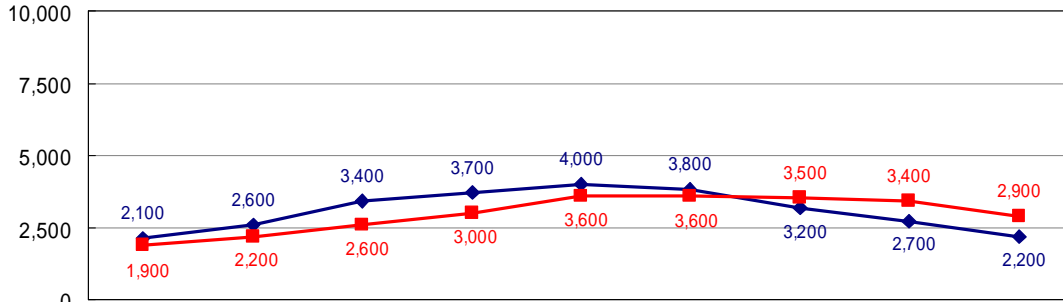
中越地区 国道17号 湯沢町浅貝 (群馬県境)

集計期間

H23年: 8/10~8/18(9日間)

H24年: 8/ 8~8/16(9日間)

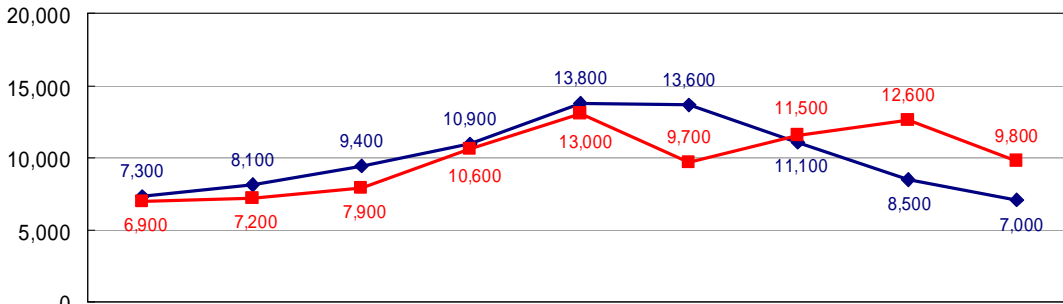
【日単位比較】



H 2 3 年 8/10(水) 8/11(木) 8/12(金) 8/13(土) 8/14(日) 8/15(月) 8/16(火) 8/17(水) 8/18(木)  
 H 2 4 年 8/ 8(水) 8/ 9(木) 8/10(金) 8/11(土) 8/12(日) 8/13(月) 8/14(火) 8/15(水) 8/16(木)

上越地区 国道18号 妙高市関川 (長野県境)

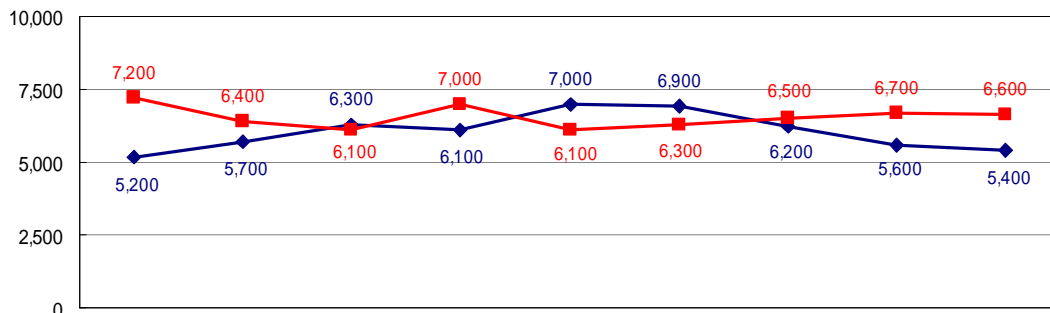
【日単位比較】



H 2 3 年 8/10(水) 8/11(木) 8/12(金) 8/13(土) 8/14(日) 8/15(月) 8/16(火) 8/17(水) 8/18(木)  
 H 2 4 年 8/ 8(水) 8/ 9(木) 8/10(金) 8/11(土) 8/12(日) 8/13(月) 8/14(火) 8/15(水) 8/16(木)

上越地区 国道8号 糸魚川市市振 (富山県境)

【日単位比較】



H 2 3 年 8/10(水) 8/11(木) 8/12(金) 8/13(土) 8/14(日) 8/15(月) 8/16(火) 8/17(水) 8/18(木)  
 H 2 4 年 8/ 8(水) 8/ 9(木) 8/10(金) 8/11(土) 8/12(日) 8/13(月) 8/14(火) 8/15(水) 8/16(木)