

アルペンスキーワールドカップ2016湯沢苗場に 自動車でお越しになるご予約の方々へ

① 新潟県湯沢町は豪雪地域！

タイヤはスタッドレスが基本

特に大型車はタイヤ・チェーンも携行
普通車もタイヤ・チェーンを携行すると安心度UP↑
雪道に不慣れな方は電車と無料シャトルバスという選択肢も

② 会場の苗場スキー場へは

関東方面からは関越自動車道「月夜野IC」が最寄り

関越自動車道「渋川伊香保IC」からの所要時間の参考

群馬県内の月夜野ICで高速道路を降りて、
国道17号で苗場に行くと約60分※

新潟県内の湯沢ICで高速道路を降りて、
国道17号で苗場に行くと約90分※

※2016年1月9日～11日の朝の平均値。国土交通省ETC2.0プローブデータより集計

注意) 関越自動車道の湯沢IC付近では、大会当日、混雑が予想されますので、月夜野ICを利用するか、十分に時間に余裕をもって出発してください。

③ 大会会場駐車場は、日帰り客用（料金1,000円前払い）と 苗場プリンスホテル宿泊客用で、駐車場が異なります

④ お出かけ前や、SA・PAなどでの休憩時に 最新の道路情報のチェックを

パソコンや携帯電話で道路情報が確認できます！

高速道路の情報は

NEXCO東日本HP

ドラぷら



このQRコードで
アクセスできます

国道17号の情報は

(新潟県内)

国土交通省

長岡国道事務所HP



(携帯電話用) (PC・スマホ用)
このQRコードでアクセスできます

(群馬県内)

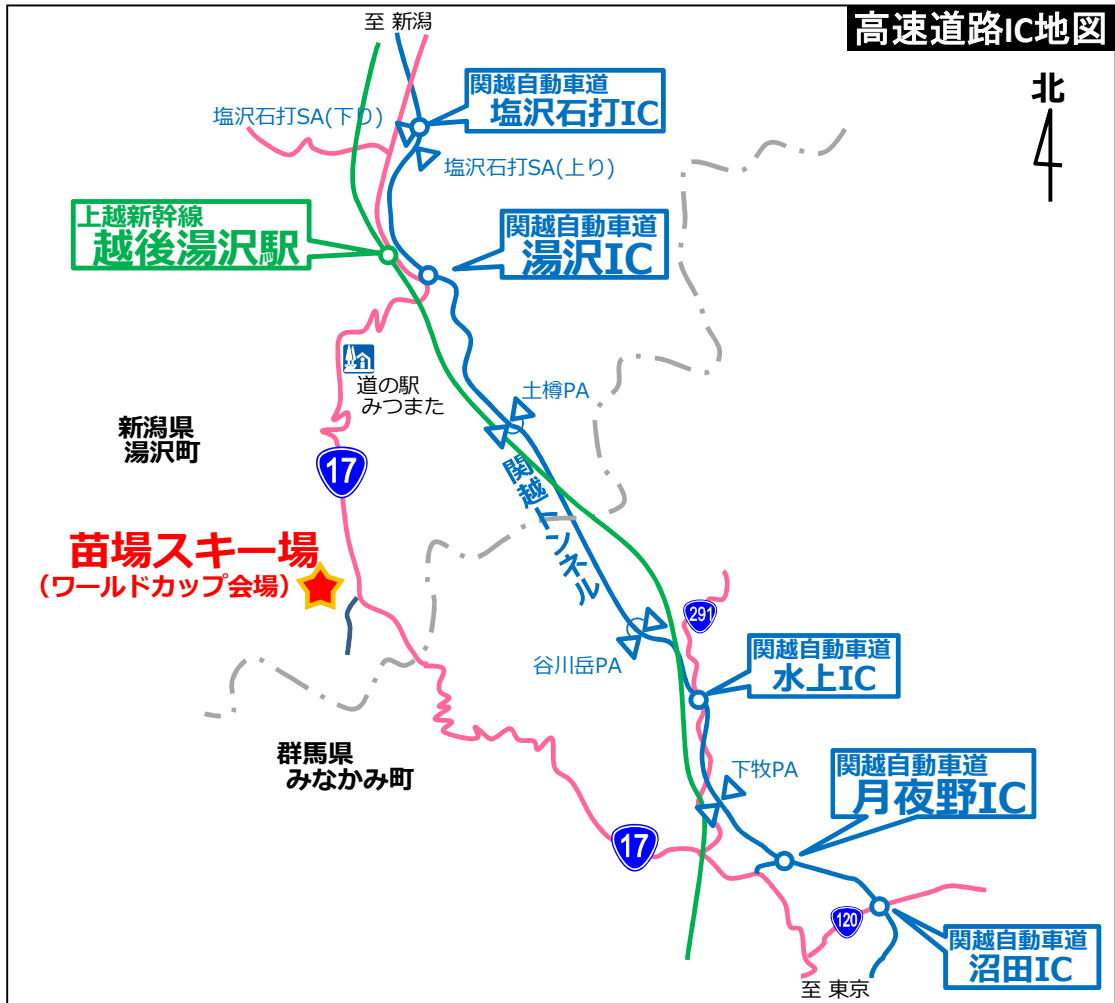
国土交通省

高崎河川国道事務所HP

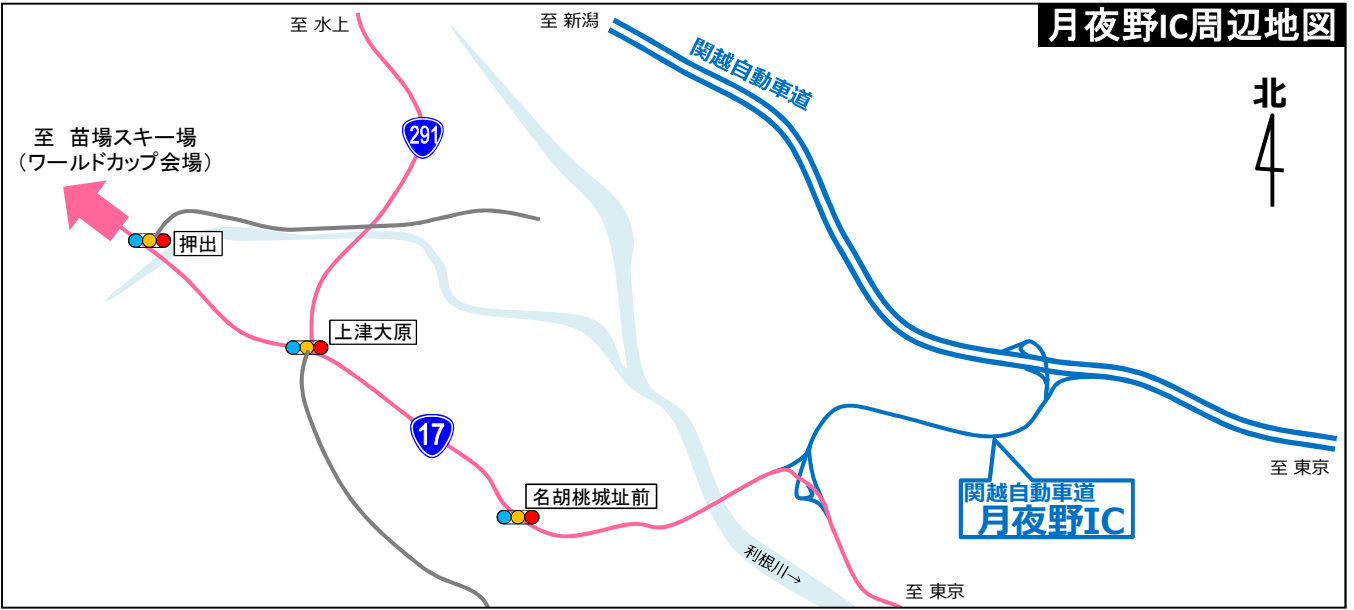


このQRコードで
アクセスできます

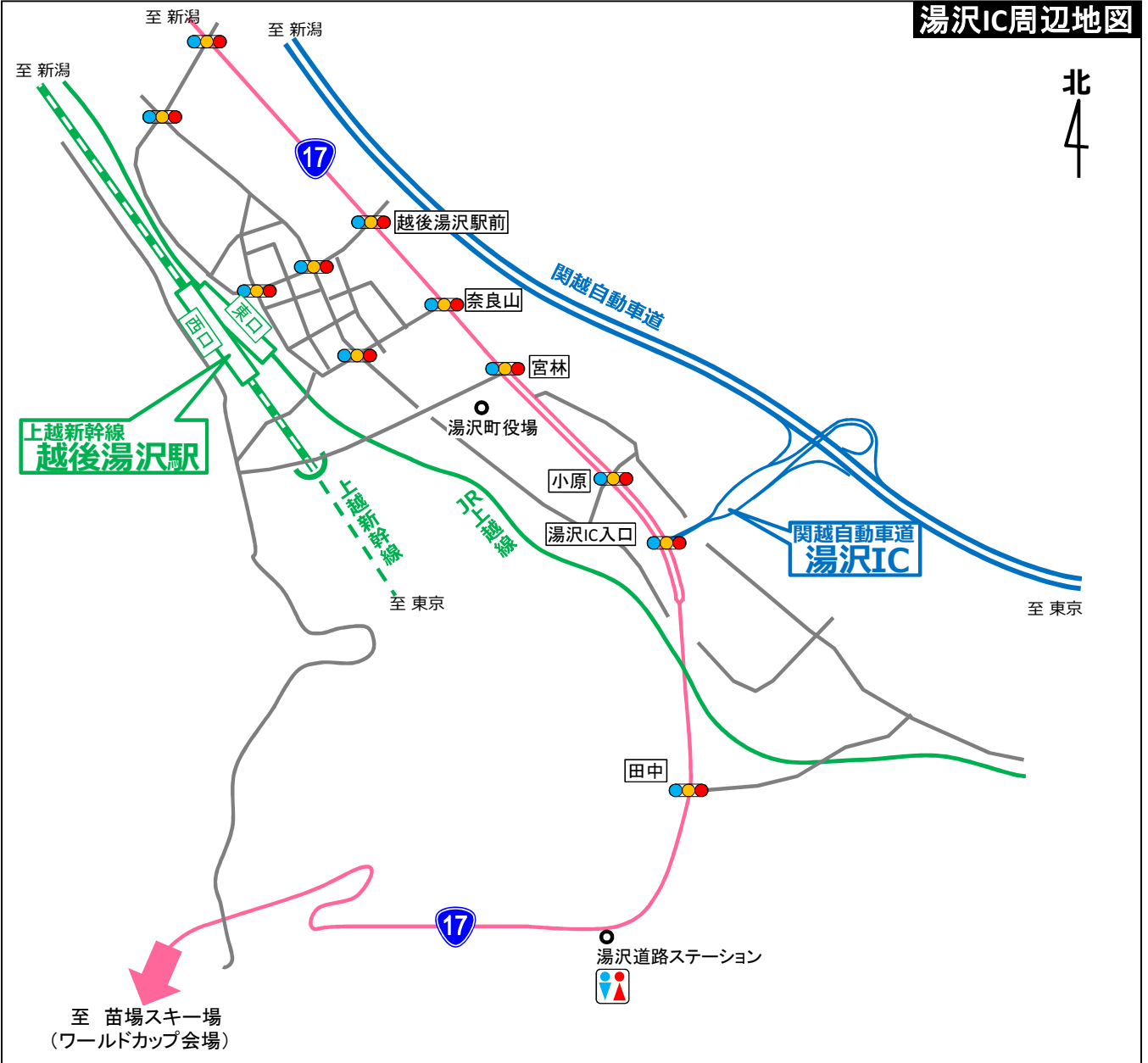
高速道路のSA・PAの道路情報コーナーや道路情報板、ラジオでも道路情報が確認できます！

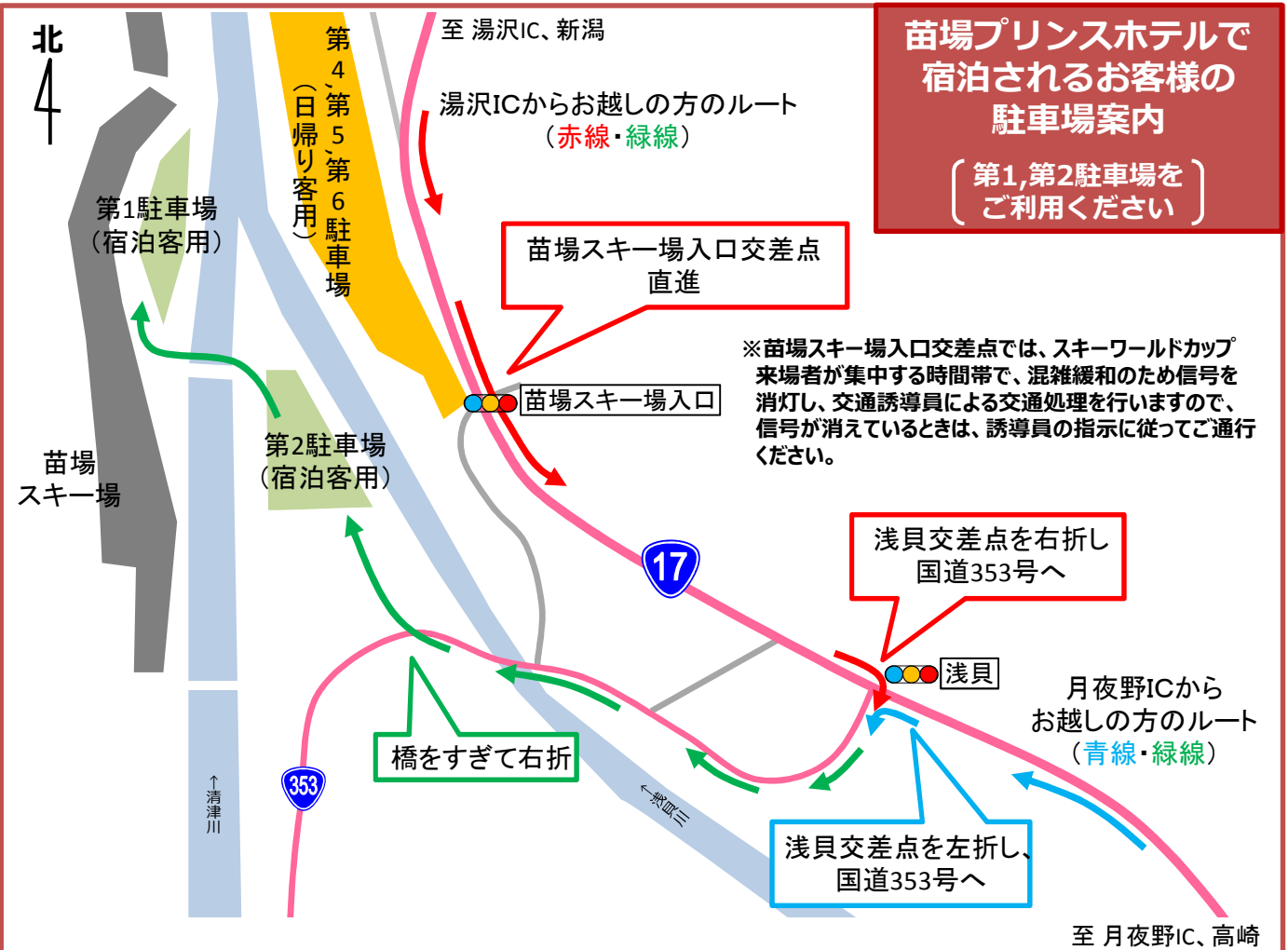


月夜野IC周辺地図



湯沢IC周辺地図





道路状況の情報入手方法

最新の道路情報の入手をお願いします

大会当日は、高速道路、国道17号で渋滞や混雑が予測されています。また、気象、路面状態、事故などの発生により、臨時の交通規制を行う場合がありますので、さまざまな手段を活用し、道路状況を皆さまにご提供します。

高速道路に関する情報

-  NEXCO東日本HPで高速道路の状況を確認できます。

ドライブプラザ <http://www.driveplaza.com/>



このQRコードでアクセスできます

- 高速道路の状況は、ハイウェイラジオやハイウェイテレホンでも確認できます。



この標識がある付近ではハイウェイラジオを聞くことができます。

#8162

携帯電話から「#8162」をダイヤルすると、周辺の高速道路の情報を聞くことができます。



17に関する情報

国道17号

(新潟県内)

- 長岡国道事務所HPで現地の道路状況を確認できます。

<http://www.hrr.mlit.go.jp/chokoku/>



(携帯電話用)



(PC・スマホ用)

このQRコードでアクセスできます

- Twitterで現地の道路状況をお伝えします。



@hrrsetsugai

～冬期道路情報を配信中～

国土交通省 北陸雪害対策技術センターの公式アカウント (@hrrsetsugai) から道路状況に関する情報を配信します。

<https://twitter.com/hrrsetsugai>

- 事故等による通行止め情報を、携帯電話やパソコンにメールで情報提供します。
※メールを受信する場合には、事前に配信登録が必要です。

配信登録や詳しい内容は[こちら](#) → <http://www.hoclick.go.jp/>

※国土交通省北陸地方整備局の緊急道路情報メール配信サービス「ほっくクリック」のサイトへ接続します。

(群馬県内)

- 高崎河川国道事務所HPで現地の道路状況を確認できます。

<http://www.ktr.mlit.go.jp/takasaki/>



このQRコードでアクセスできます

トイレがある休憩施設、道路施設のご案内

関越自動車道の新潟方面からお越しの方は、関越自動車道「塩沢石打SA」が湯沢IC手前の最後のSAになります。

国道17号の湯沢ICから苗場スキー場の間には3箇所トイレ施設があります。

国道17号
道の駅みつまた

国道17号
ふたい
二居パーキング

苗場スキー場
(ワールドカップ会場)

国道17号
さるがきよ
猿ヶ京除雪ステーション

国道17号の月夜野ICから苗場スキー場の間には1箇所トイレ施設があります。

国道17号
月夜野道路情報ターミナル

※月夜野道路情報ターミナルは、月夜野IC出口から高崎方面へ約600m先に行ったところにあります。

凡例	
	トイレのある 高速道路の休憩施設
	トイレのある 国道の道路施設

関越自動車道の東京方面からお越しの方は、関越自動車道「赤城高原SA」が月夜野IC手前の最後のSAになります。

お問合せ先

◆アルペンスキーワールドカップ全体に関すること

湯沢苗場大会 湯沢町実行委員会 (湯沢町子育て教育部 ワールドカップ推進室) TEL 025-788-0040

◆国道17号に関すること

(新潟県内) 国土交通省 長岡国道事務所 湯沢維持出張所 TEL 025-784-1177

(群馬県内) 国土交通省 高崎河川国道事務所 沼田維持修繕出張所 TEL 0278-22-2656

◆関越自動車道に関すること

東日本高速道路株式会社 湯沢管理事務所 TEL 025-784-3921

至 長岡、新潟

塩沢石打IC

関越自動車道
塩沢石打SA(東京方面)

湯沢IC

国道17号
湯沢道路ステーション

関越自動車道
土樽PA

関越自動車道
谷川岳PA

水上IC

関越自動車道
下牧PA

月夜野IC

沼田IC

至 東京

昭和IC

関越自動車道
赤城高原SA

至 東京

新潟県
湯沢町

群馬県
みなかみ町