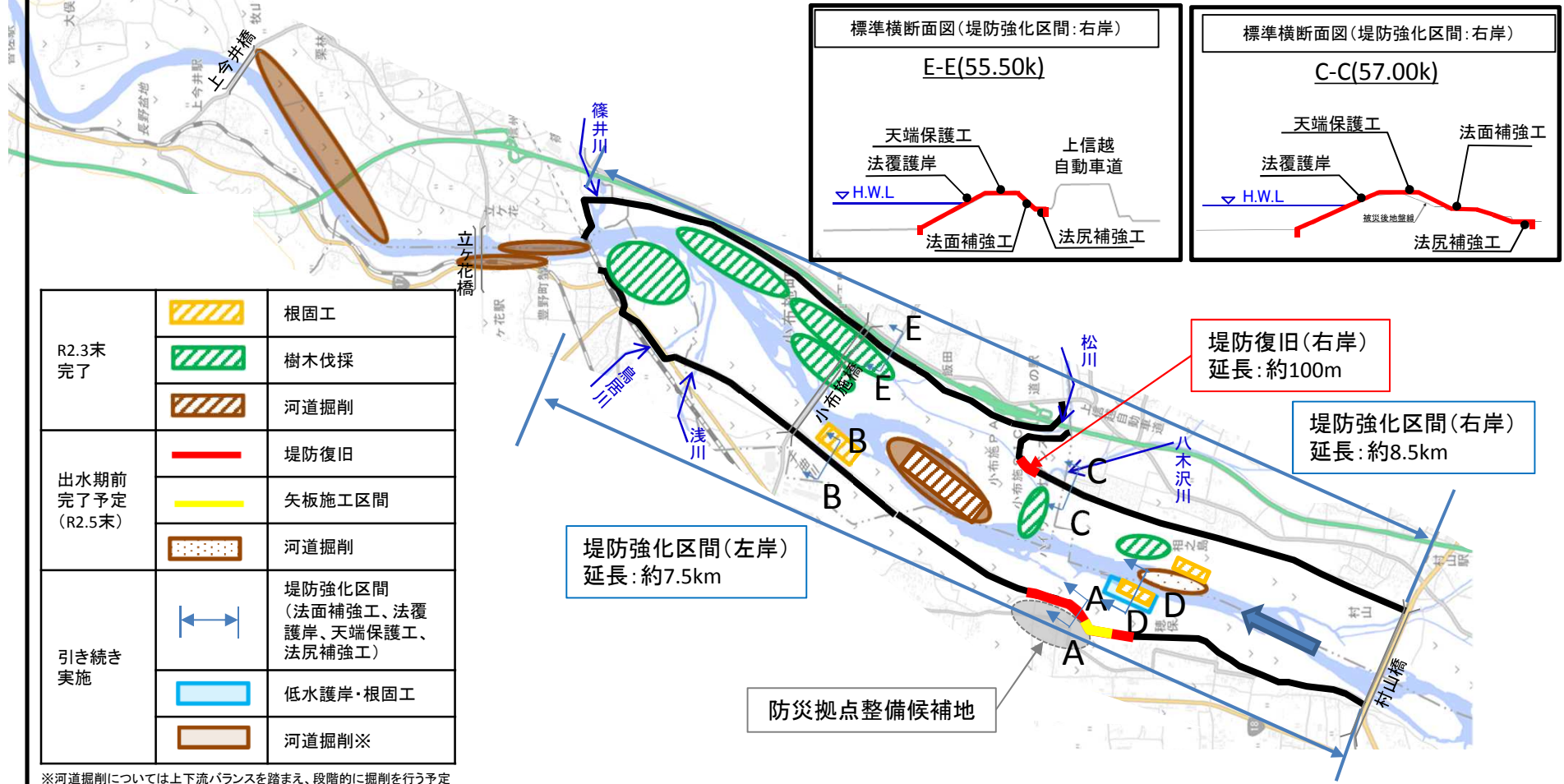
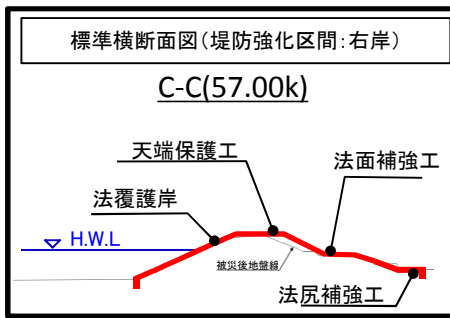
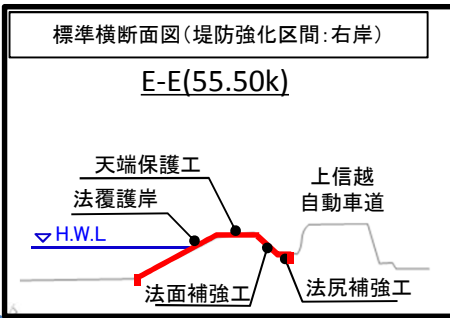


信濃川水系緊急治水対策プロジェクト 施工位置図(立ヶ花上流区間)

R2.4.8 豊野地区災害復興対策委員会
千曲川河川事務所



※河道掘削については上下流バランスを踏まえ、段階的に掘削を行う予定
なお、詳細な河道掘削範囲は今後、測量結果等を踏まえて決定する



堤防強化区間(左岸)
延長:約7.5km

堤防復旧(右岸)
延長:約100m

堤防強化区間(右岸)
延長:約8.5km

防災拠点整備候補地

