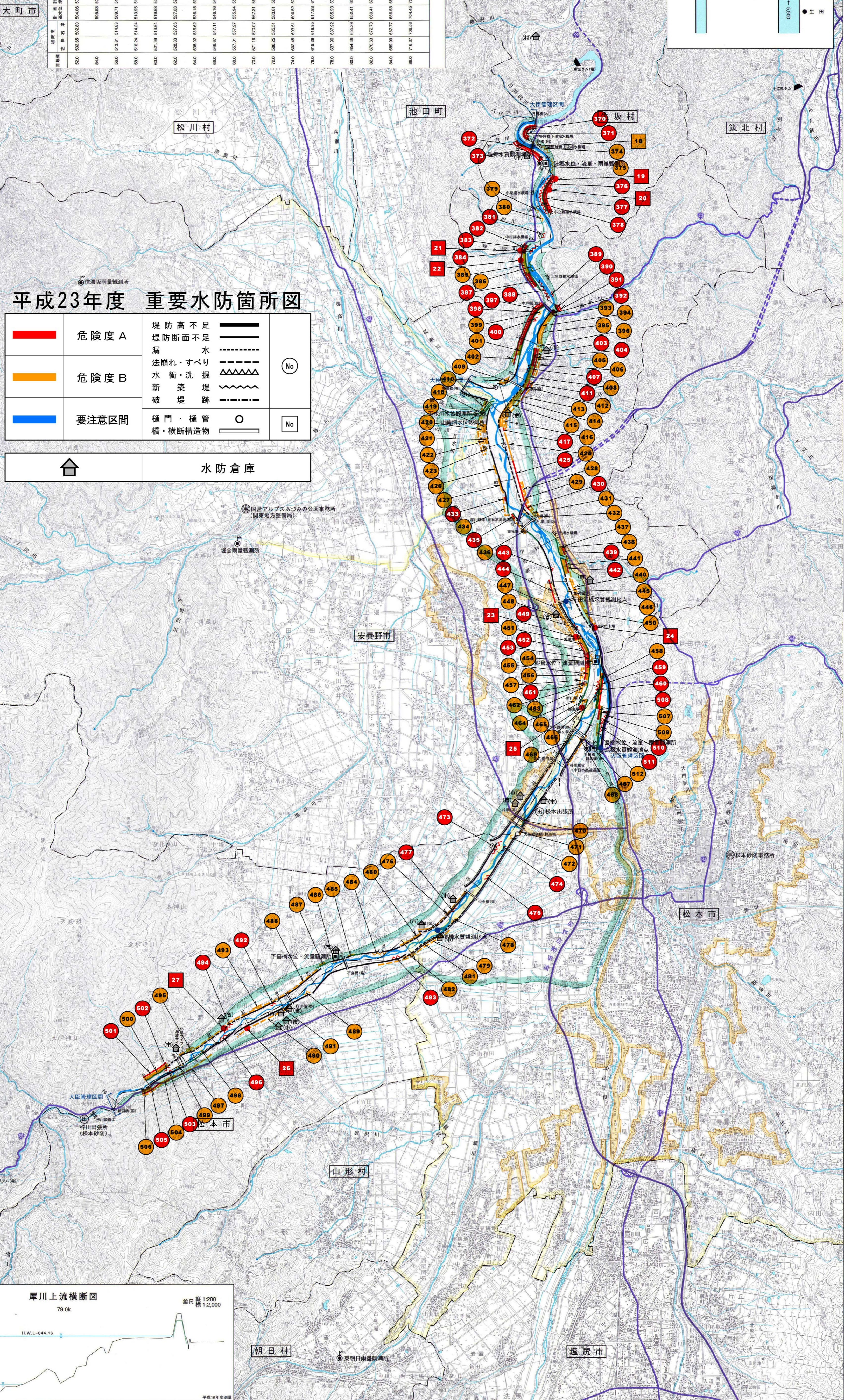
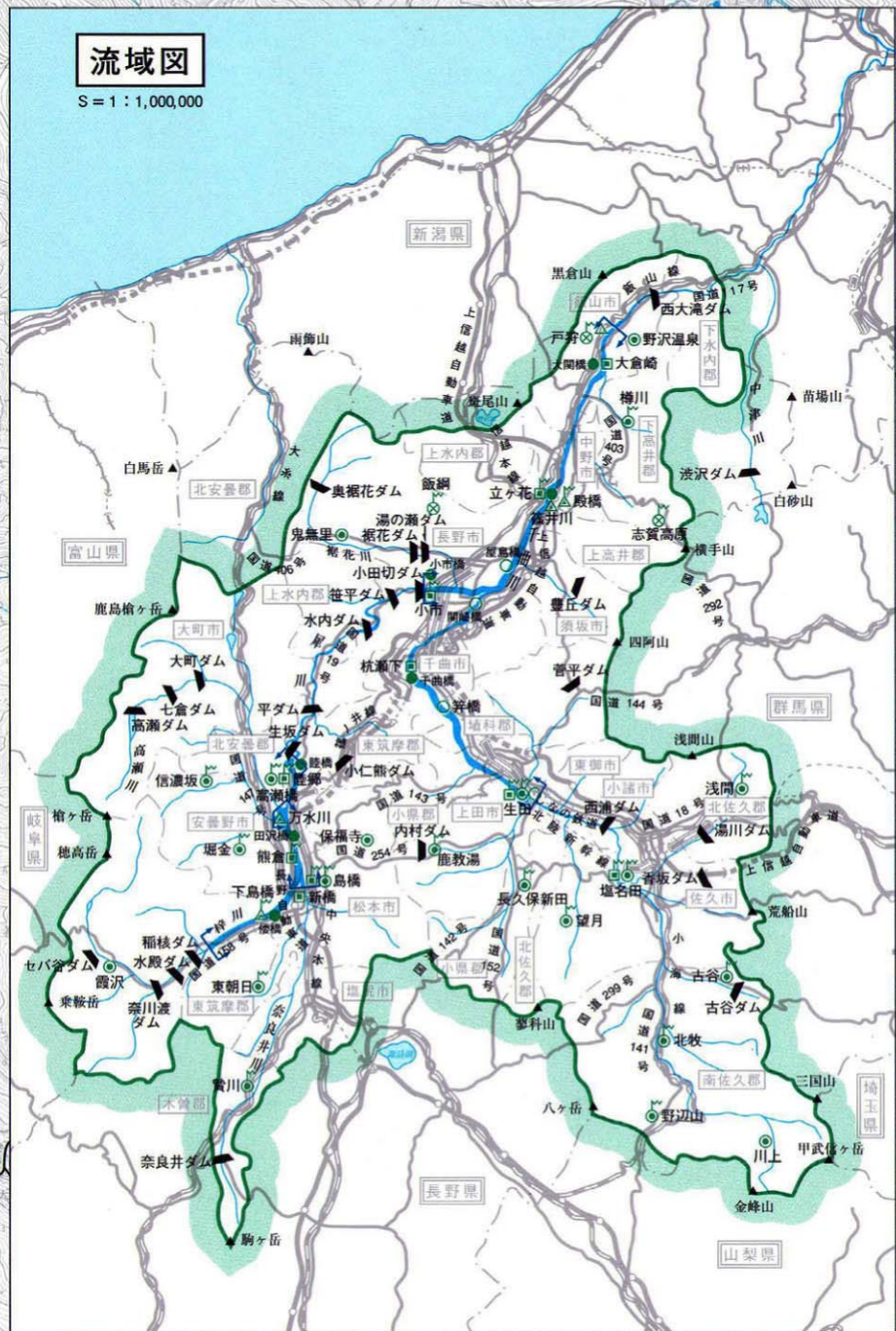
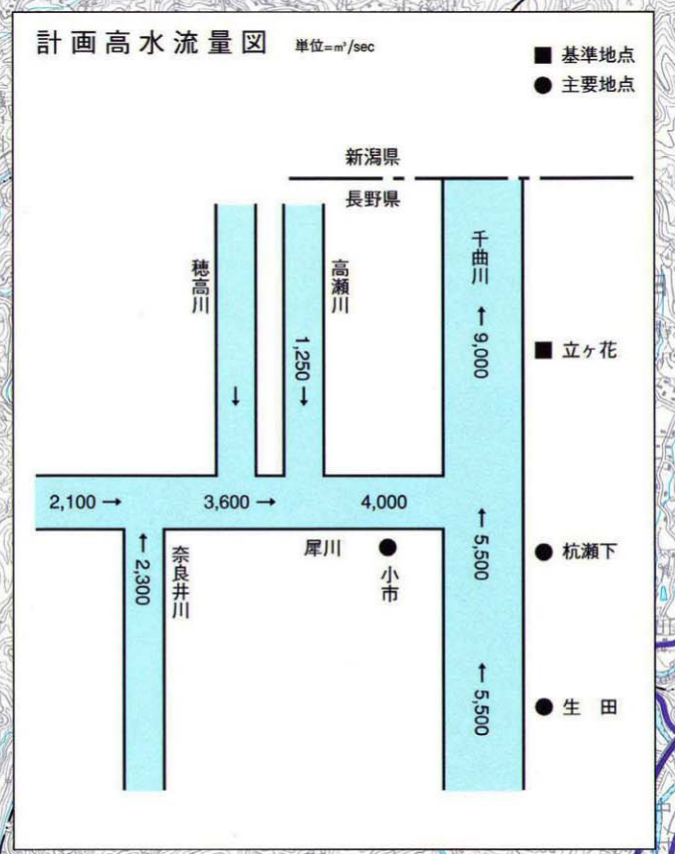
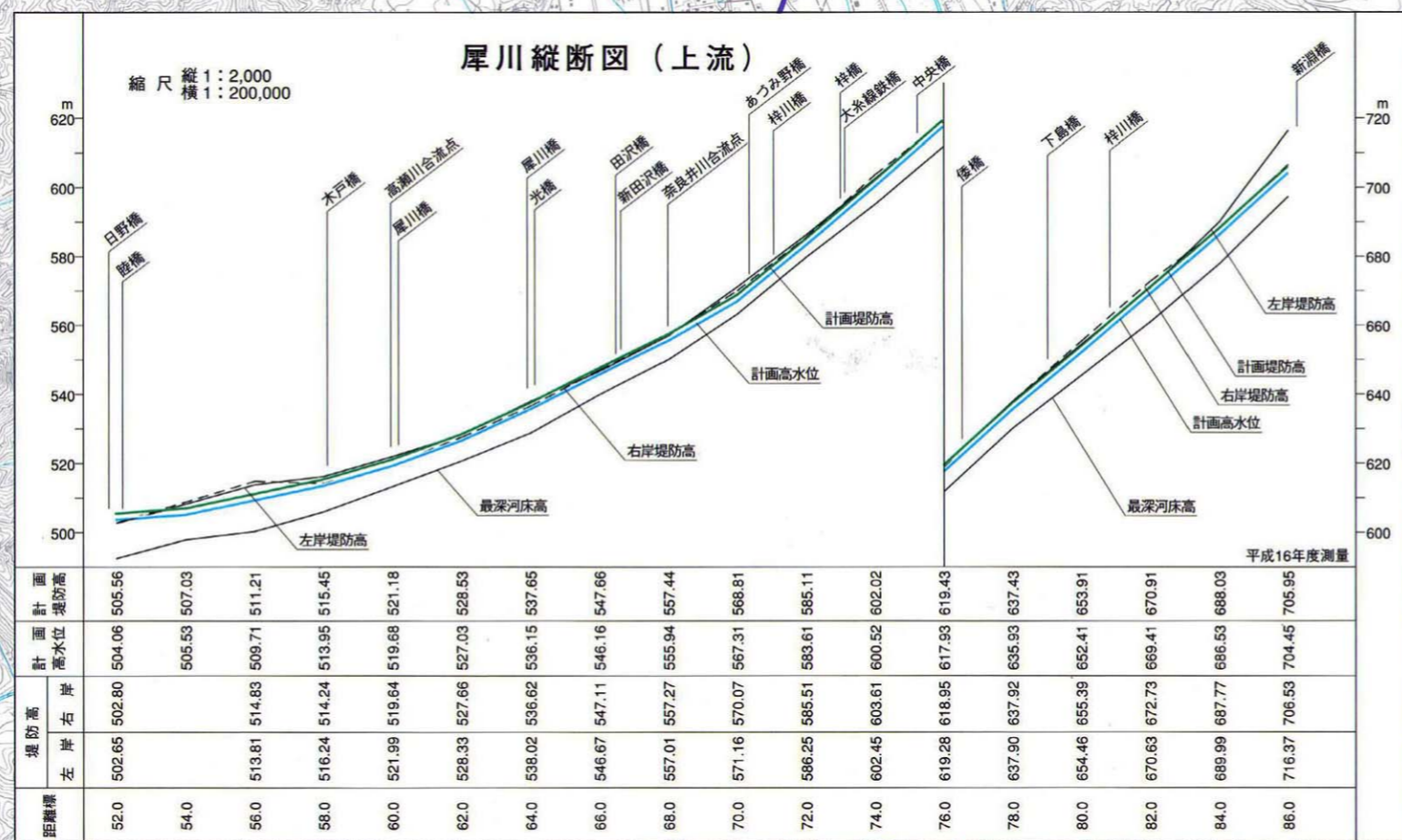


千曲川管内図(3) (犀川上流)

1:50,000



平成23年度 重要水防箇所図

	危険度 A	堤防高不足		堤防断面不足		漏水	No
	危険度 B	法崩れ・すべり		水衝・洗掘		新築堤跡	
	要注意区間	破堤跡		樋門・樋管		橋・横断構造物	No

水防倉庫

凡例

	築堤(完成)		都府県界
	(暫定堤防)		都市界
	(暫定堤防)		町界
	兼用道路		大臣管理区間
	床止め・固定欄		法河川
	可動欄		水路その他
	取水水門		河川区域
	取水水門		準河川区域
	排水水門・用道区分		出抜所
	排水水門・樋管		水位観測所(自記)
	排水水門		水位・流量観測所(自記)
	排水水門		雨量観測所(自記)
	排水水門		積雪観測所(自記)
	ダム(完成、工事中、実測)		水質観測地点(一般、基準)
	橋		テレメーター
	サイフォン		距離標
	市街化区域		直轄河川防備対象区域
	国道及び自動車専用道路		浸水区域(昭和57年9月13日)
			浸水区域(昭和58年9月29日)

※基本的に許可工作物は、施設管理名を()書きで記載する。

