千曲川管内図（1）
（千曲川下流）

1：50,000

1000 500 0 1000 2000 3000 4000m

千曲川下流縦断図

縮尺 縦1：1,000 横1：200,000

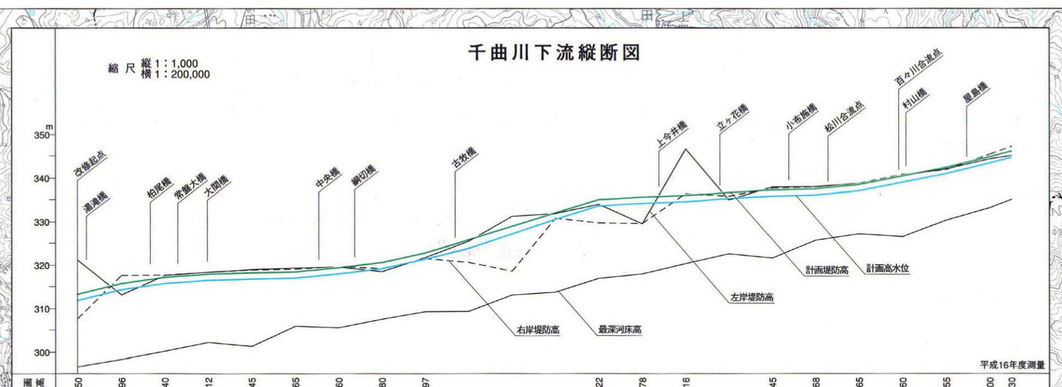

距離標	堤防高 左岸	堤防高 右岸	計画高水位	計画堤防高
22.0	321.12	307.79	312.00	313.50
24.0	313.19	317.66	314.46	315.96
26.0	317.67	317.75	315.90	317.40
28.0	318.41	316.62	316.95	318.12
30.0	319.04	316.92	316.95	318.45
32.0	319.39	319.16	317.15	318.65
34.0	319.60	319.67	318.10	319.60
36.0	318.55	319.29	319.30	320.80
38.0	321.78	321.54	321.47	322.97
40.0	325.57	320.64	323.93	
42.0	331.23	318.60	327.25	
44.0	331.88	330.79	330.58	
46.0	334.01	329.75	333.72	335.22
48.0	329.52	329.58	334.28	335.78
50.0	346.70	336.46	334.66	336.16
52.0	335.01	335.85	335.40	
54.0	337.99	337.75	335.95	337.45
56.0	338.06	337.99	336.18	337.68
58.0	338.77	338.81	337.15	338.65
60.0	340.65	340.81	339.10	340.60
62.0	342.09	341.99	341.05	342.55
64.0	344.40	345.48	343.50	345.00
65.0	345.19	347.28	344.80	346.30

凡例

- 築堤（完成）
- 〃（暫定堤防）
- 〃（暫々定堤防）
- 兼用道路
- 床止め・固定堰
- 可動堰
- 取水水門
- 堤外側 排水水門
- 用水樋門、樋管（施設管理者名・用途区分）
- 堤外側 排水樋門、樋管
- 堤外側 揚水機場
- 堤外側 排水機場
- 閘門
- ダム（完成、工事中、実調）
- 橋梁
- 潜橋
- サイフォン
- 都市計画区域
- 市街化区域
- 国道及び自動車専用道路
- 都府県界
- 郡市界
- 町村界
- 大臣管理区間
- 法河川
- 水路その他
- 河川区域
- 事務所
- 出張所
- 水位観測所（自記）
- 水位・流量観測所（自記）
- 雨量観測所（自記）
- 積雪観測所（自記）
- 水質観測地点（一般、基準）
- テレメーター
- 距離標
- 直轄河川防御対象氾濫区域
- 浸水区域（昭和57年9月13日）
- 浸水区域（昭和58年9月29日）

※基本的に許可工作物は、施設管理者名を（ ）書きで記載する。

平成23年度 重要水防箇所図

危険度A		堤防高不足	No
		堤防断面不足	
		漏水	
		法崩れ・すべり	
		水衝・洗掘	
		新築堤	
		破堤跡	
危険度B			
要注意区間		樋門・樋管	No
		橋・横断構造物	
水防倉庫			

計画高水流量図

単位：m³/sec

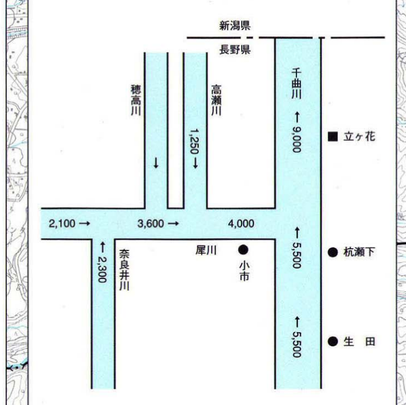

千曲川下流横断図

縮尺 縦1:300 横1:5,000

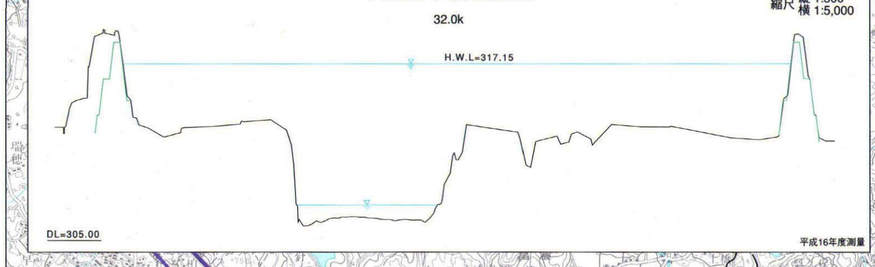

千曲川下流横断図

縮尺 縦1:200 横1:2,000

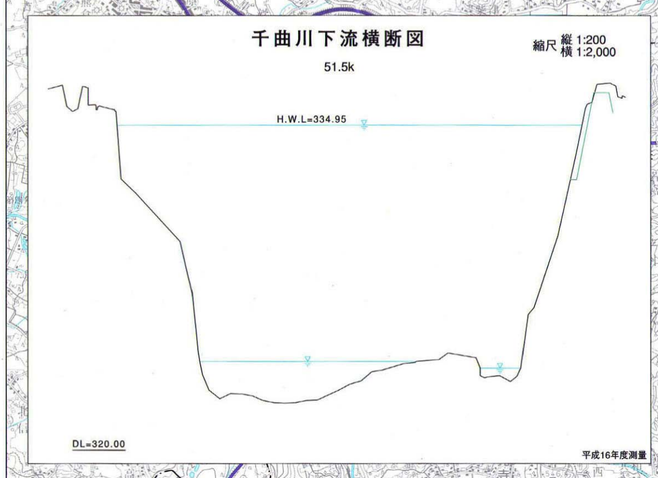

流域図

S＝1：1,000,000

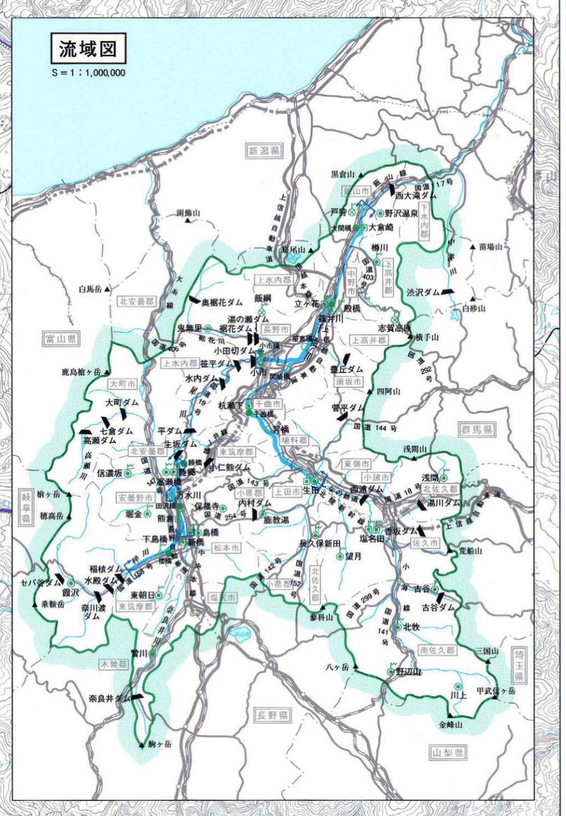

国土交通省 北陸地方整備局 千曲川河川事務所

この地図は、国土地理院長の承認を得て、同院発行の5万分の1地形図を複製したものである。 承認番号 平18 関複 第543号

H19.3 FUJINAMI 調製 株式会社富士波出版社 〒951-8126 新潟市学校町通二番町598 ☎025-382-6331