

阿賀野川の洪水に対しリスクが高い区間を 新潟市の沿川自治会と共同で点検を行います。

阿賀野川河川事務所では、「水防災意識社会の再構築ビジョン」に基づく取り組みの一環として阿賀野川河川事務所及び自治体と自治会で阿賀野川（国管理区間）を共同点検します。

点検内容は、洪水を流せる量が低い箇所や過去に漏水があった箇所など洪水に対しリスクが高い区間（重要水防箇所等）について行います。

1. 日時

新潟市 平成28年7月15日（水） 13:30～16:15

<今後の点検予定>

阿賀野市 平成28年7月22日（金）

※いずれも小雨決行

2. 場所

新潟市北区、東区、江南区、秋葉区
（各点検場所の場所は別紙のとおり）

3. 参加者

新潟市（職員）、沿川自治会（約30名）
阿賀野川河川事務所（職員）



昨年11月に実施した共同点検の様子

投げ込み先

新潟県政記者クラブ
新潟県政記者クラブ

【問い合わせ先】

国土交通省 北陸地方整備局 阿賀野川河川事務所

副所長(技術) 南雲 克彦

調査課長 浅見 和人

〒956-0032 新潟市秋葉区南町14-28

電話 0250-22-2211(代)

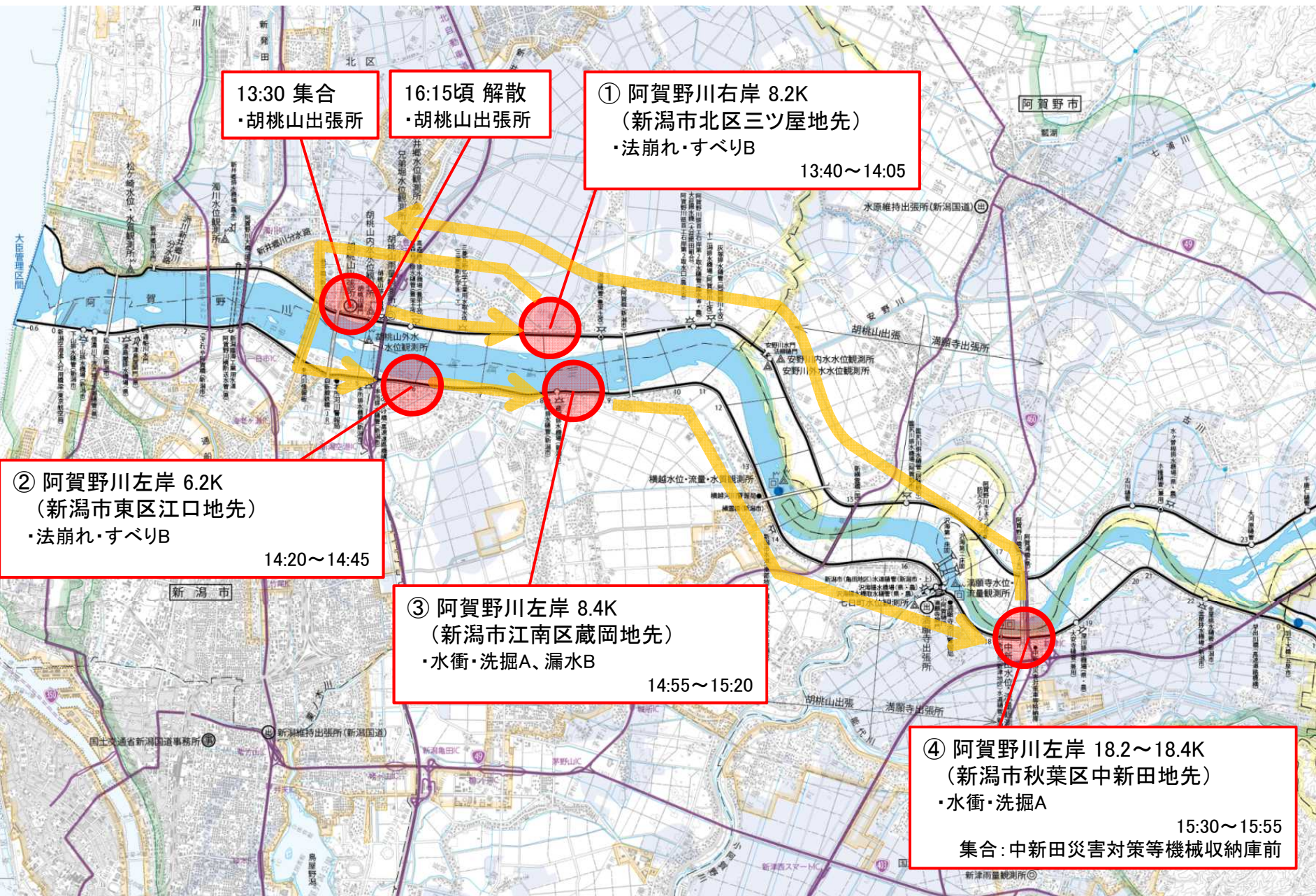
事務所 HP <http://www.hrr.mlit.go.jp/agano/>

事務所 twitter https://twitter.com/mlit_aganogawa



きらり四季彩 阿賀野川

【新潟市 共同点検箇所 ルート図】



13:30 集合
・胡桃山出張所

16:15頃 解散
・胡桃山出張所

① 阿賀野川右岸 8.2K
(新潟市北区三ツ屋地先)
・法崩れ・すべりB
13:40~14:05

② 阿賀野川左岸 6.2K
(新潟市東区江口地先)
・法崩れ・すべりB
14:20~14:45

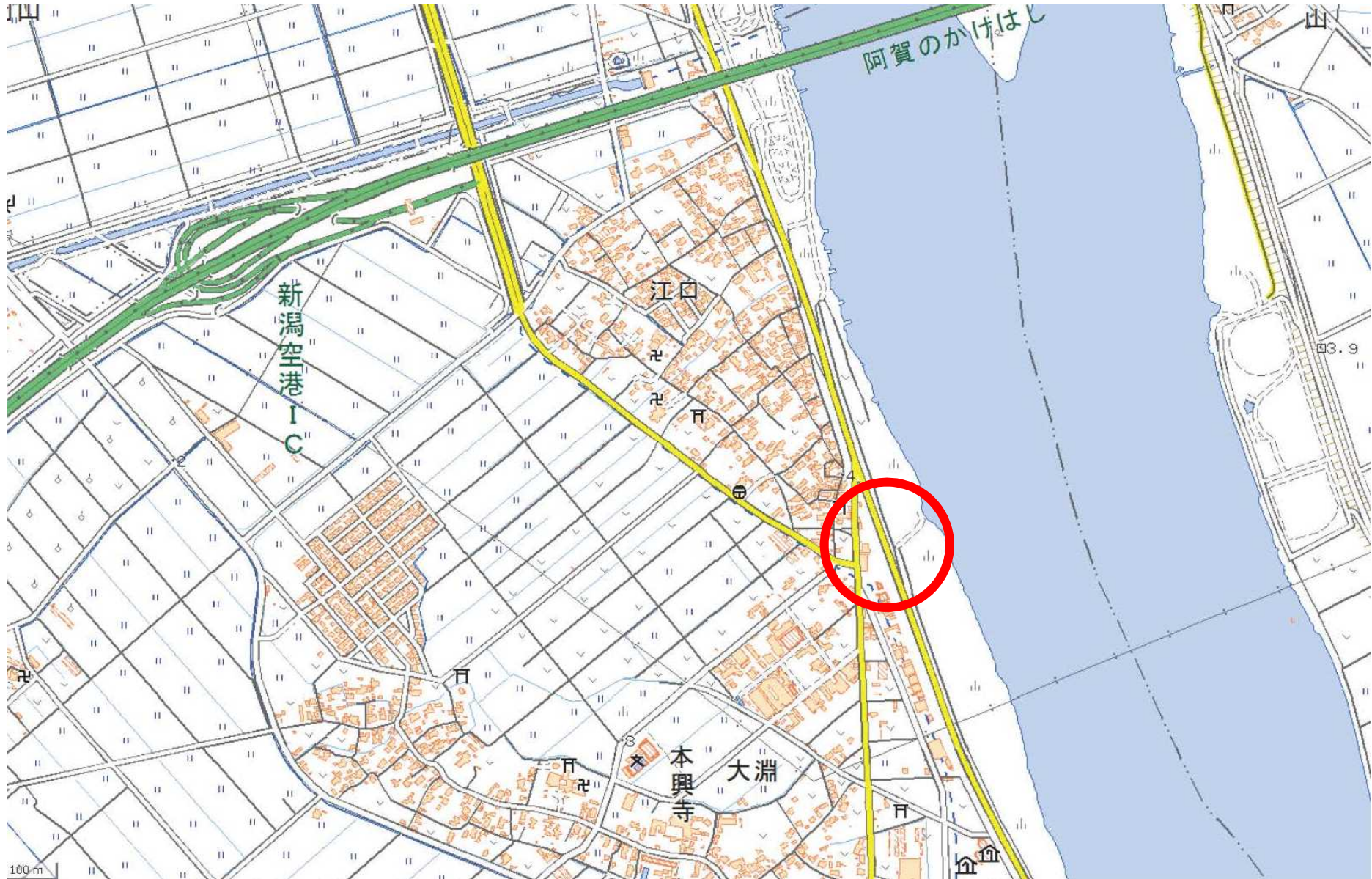
③ 阿賀野川左岸 8.4K
(新潟市江南区蔵岡地先)
・水衝・洗掘A、漏水B
14:55~15:20

④ 阿賀野川左岸 18.2~18.4K
(新潟市秋葉区中新田地先)
・水衝・洗掘A
15:30~15:55
集合:中新田災害対策等機械収納庫前

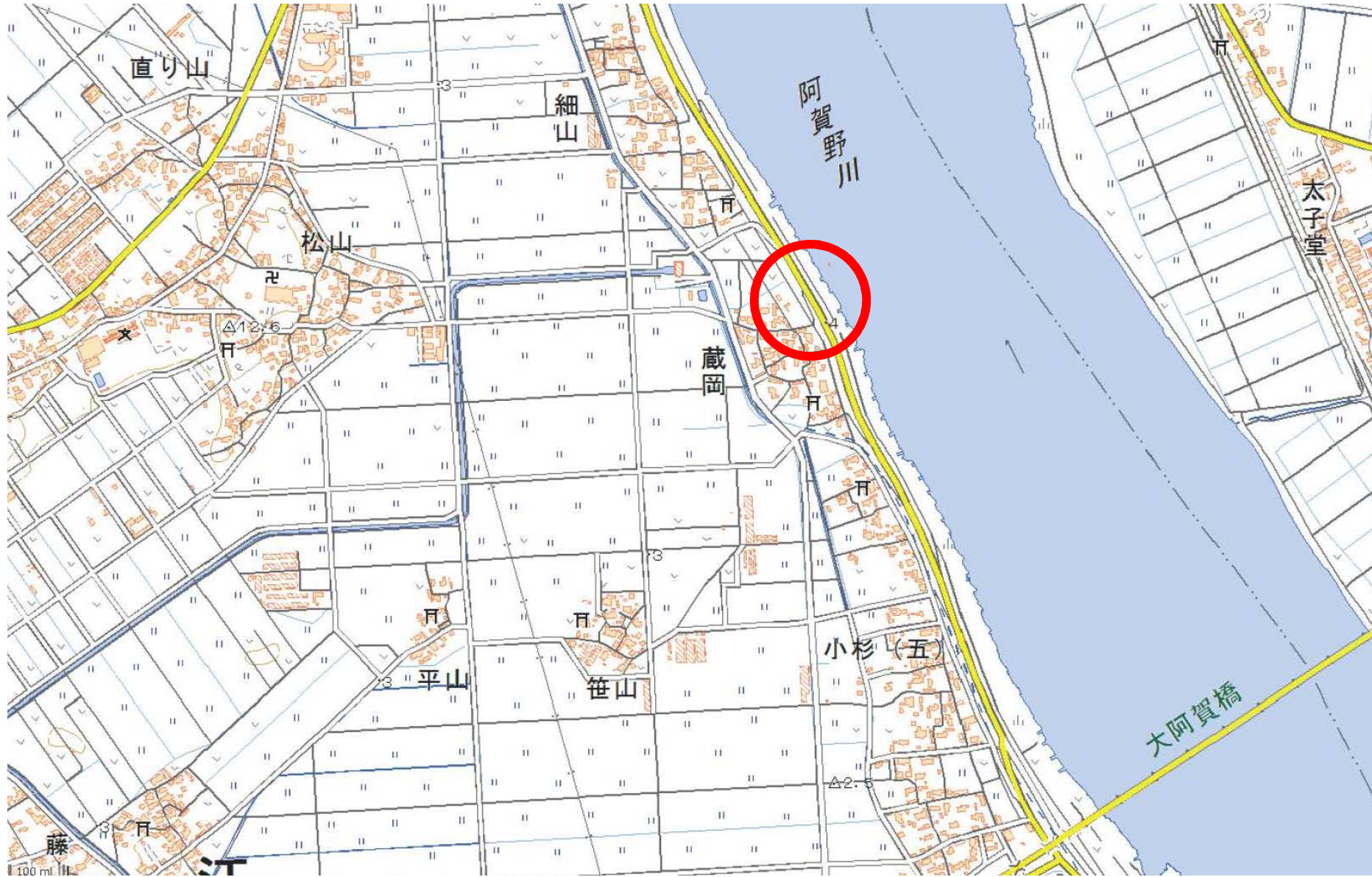
点検箇所①:新潟市北区三ツ屋地先(集合場所)



点検箇所②:新潟市東区江口地先(集合場所)



点検箇所③:新潟市江南区蔵岡地先(集合場所)



点検箇所④:新潟市秋葉区中新田地先(集合場所)

